



ROMÂNIA
JUDEȚUL ALBA
CONSILIUL JUDEȚEAN

Municipiul Alba Iulia, Piața Ion I.C. Brătianu, nr. 1. cod 510118
Cod de înregistrare fiscală 4562583
Tel: 0258-813380; 813382; fax: 0258-813325;
e-mail: cjalba@cjalba.ro web: www.cjalba.ro

HOTĂRÂRE
privind aprobarea Statutului Județului Alba

Consiliul Județean Alba întrunit în ședință „ordinară”, publică, în data de 12 aprilie 2021;
Luând în dezbateri:

- **proiectul de hotărâre** privind aprobarea Statutului Județului Alba;
- **referatul de aprobare a proiectului de hotărâre** privind aprobarea Statutului Județului Alba;
- **raportul de specialitate** nr. 5600/11 martie 2021 al Direcției juridică și administrație publică din cadrul aparatului de specialitate al Consiliului Județean Alba;
- **proiectul Statutului Județului Alba** elaborat de Direcția administrație publică - Compartimentul administrație publică în colaborare cu Administratorul public al Județului Alba.
- **propunerea** domnului Marcel Oțoiu - consilier județean;

Ținând cont de: **avizul favorabil al Comisiei de specialitate nr. 1 Dezvoltare economică, bugete, dezvoltare rurală, prognoze și strategii, avizul favorabil al Comisiei de specialitate nr. 2 Amenajarea teritoriului, arhitectură și urbanism, investiții și lucrări publice, mediu și administrarea domeniului public și privat al județului, avizul favorabil al Comisiei de specialitate nr. 3 Juridică, administrație publică locală, etică și apărarea ordinii publice, avizul favorabil al Comisiei de specialitate nr. 4 Educație, cultură, culte și artă, tineret, ONG - uri și sport, avizul favorabil al Comisiei de specialitate nr. 5 Servicii publice de interes județean, cooperare interinstituțională, turism și relații internaționale, agricultură și mediu de afaceri și de avizul favorabil al Comisiei de specialitate nr. 6 Sănătate, protecție socială, evidența persoanelor și situații de urgență;**

Având în vedere prevederile:

- **art. 104 alin. 1 și art. 173 alin. 1 lit. f din O.U.G. nr. 57/2019** privind Codul administrativ, cu modificările și completările ulterioare;
- **art. 6 alin. 3, art. 30 alin. 1 lit. c și alin. 2 din Legea nr. 24/2000** privind normele de tehnică legislativă pentru elaborarea actelor normative, republicată cu modificările și completările ulterioare;
- **Ordinului ministrului dezvoltării, lucrărilor publice și administrației nr. 25 din 14 ianuarie 2021** pentru aprobarea modelului orientativ al statutului unității administrativ-teritoriale, precum și a modelului orientativ al regulamentului de organizare și funcționare a consiliului local (**anexa nr. 1 - Modelul orientativ al statutului unității administrativ-teritoriale**).

În temeiul **art. 182 alin. 1 și alin. 3, art. 196 alin. 1, lit. a și art. 243 alin. 1, lit. a O.U.G. nr. 57/2019** privind Codul administrativ, cu modificările și completările ulterioare, adoptă următoarea

HOTĂRÂRE

Art. 1. Se aprobă **Statutul Județului Alba**, conform *anexei* - parte integrantă a prezentei hotărâri.

Art. 2. Prin intermediul secretarului general Județului Alba prezenta hotărâre se publică în Monitorul Oficial Local al Județului Alba și pe pagina de internet www.cjalba.ro, se înaintează și se comunică: Prefectului Județului Alba, Președintelui Consiliului Județean Alba, Administratorului public al Județului Alba, Direcției juridică și administrație publică, Direcției

gestionarea patrimoniului, Direcției dezvoltare și bugete, Direcției amenajarea teritoriului și urbanism, Serviciului mediu, Serviciului investiții, dezvoltare, promovare patrimonială și managementul unităților de cultură, Biroului relații internaționale, diaspora, relații publice și comunicare și Biroului turism din cadrul aparatului de specialitate al Consiliului Județean Alba.

PREȘEDINTE,
Ion DUMITREL

Contrasemnează
SECRETAR GENERAL,
Vasile BUMBU

Nr. 106

Alba Iulia, 12 aprilie 2021

Prezenta hotărâre a fost adoptată în conformitate cu prevederile **art. 182 alin. 4** coroborat cu **art. 139 alin. 3 lit. i, art. 139 alin. 5 lit. a** și **art. 5 lit. cc din O.U.G. nr. 57/2019** privind Codul administrativ, cu modificările și completările ulterioare, cu un număr de **33 voturi „pentru”**.

Număr consilieri județeni în funcție: **32**


Număr voturi împotriva: **0**

Număr consilieri județeni prezenți: **32**

Abțineri de la vot: **0**

CONSILIUL JUDEȚEAN ALBA

STATUTUL JUDEȚULUI ALBA



CUPRINS

CAPITOLUL 1. DATE GEOGRAFICE

- 1.1. Localizare geografică
- 1.2. Suprafața
- 1.3. Relieful
- 1.4. Clima
- 1.5. Hidrografia
- 1.6. Fauna
- 1.7. Flora
- 1.8. Resursele solului
- 1.9. Resursele subsolului

CAPITOLUL 2. DATE ISTORICE

CAPITOLUL 3. ÎNSEMNELE JUDEȚULUI ALBA: DRAPHELUL ȘI STEMA

- 3.1. Drapelul județului Alba
- 3.2. Stema județului Alba

CAPITOLUL 4. ORGANIZAREA ADMINISTRATIV-TERITORIALĂ

- 4.1. Structura Unității Administrativ - Teritoriale Județul Alba
- 4.2. Municipiul ALBA IULIA - reședință de județ
- 4.3. Rangul unităților administrativ-teritoriale și reședința județului Alba

CAPITOLUL 5. COMPONENTA ȘI STRUCTURA POPULAȚIEI UNITĂȚII ADMINISTRATIV-TERITORIALE JUDEȚUL ALBA

CAPITOLUL 6. AUTORITĂȚILE ADMINISTRAȚIEI PUBLICE LOCALE

CAPITOLUL 7. ECONOMIA JUDEȚULUI ALBA

- 7.1. Industria
- 7.2. Agricultură
- 7.3. Comerțul
- 7.4. Turismul

CAPITOLUL 8. SERVICII PUBLICE

- 8.1. Serviciul public de alimentare cu apă
- 8.2. Serviciul public de canalizare și epurare a apelor uzate
- 8.3. Serviciul public de salubritate a localităților și gestionarea deșeurilor
- 8.4. Serviciul de transport public local
- 8.5. Rețele de telecomunicații
- 8.6. Servicii poștale

CAPITOLUL 9. INFRASTRUCTURA DE TRANSPORT

Accesibilitatea și principalele căi de transport

- 9.1. Accesibilitate rutieră
- 9.2. Transportul rutier
- 9.3. Transportul feroviar

CAPITOLUL 10. PATRIMONIUL JUDEȚULUI ALBA

CAPITOLUL 11. SĂNĂTATE, EDUCAȚIE, CERCETARE, ASISTENȚĂ SOCIALĂ, CULTURĂ, MASS-MEDIA ȘI SPORT

11.1. Unități sanitare

11.1.1. Rețeaua județeană instituțională în domeniul sănătății - instituții publice

11.1.2. Rețeaua județeană instituțională în domeniul sănătății - asociații profesionale

11.1.3. Rețeaua județeană instituțională în domeniul sănătății - ONG-uri și fundații.

11.2. Rețeaua serviciilor de asistență socială la nivelul județului Alba

11.3. Unități de învățământ

11.4. Biblioteci, teatre, muzee, alte instituții de cultură

11.4.1. BIBLIOTECA JUDEȚEANĂ „LUCIAN BLAGA”

11.4.2. TEATRUL DE PĂPUȘI „PRICHINDEL” ALBA IULIA

11.4.3. CENTRUL DE CULTURĂ „AUGUSTIN BENA” ALBA

11.4.4. CENTRUL CULTURAL CASTEL SÂNCRAI

11.4.5. PALATUL CULTURAL BLAJ

11.4.6. CASA ARTELOR CÂLNIC

11.4.7. MUZEUL NAȚIONAL AL UNIRII ALBA IULIA

11.4.8. MEȘTERI POPULARI DIN JUDEȚUL ALBA

11.4.9. TEZAURE UMANE VII

11.4.10. MONUMENTE ISTORICE

11.5. Activitatea sportivă

11.6. Presa scrisă, online și audio-vizuală

11.7. Cultele

CAPITOLUL 12. INFORMAȚII PRIVIND SOCIETATEA CIVILĂ

CAPITOLUL 13. MODUL DE COOPERARE SAU ASOCIERE, DUPĂ CAZ, CU PERSOANE JURIDICE DE DREPT PUBLIC SAU DE DREPT PRIVAT ROMÂNE SAU STRĂINE

13.1. Cooperare/asociere locală

13.2. Cooperare internațională

CAPITOLUL 14. MODALITĂȚI DE CONSULTARE A POPULAȚIEI UNITĂȚII ADMINISTRATIV-TERITORIALE PENTRU PROBLEME DE INTERES LOCAL SAU JUDEȚEAN

CAPITOLUL 15. ATRIBUIREA ȘI SCHIMBAREA DE DENUMIRI

CAPITOLUL 16. PROCEDURA PRIVIND ACORDAREA/RETRAGEREA TITLULUI DE CETĂȚEAN DE ONOARE AL JUDEȚULUI

ANEXE:

***Anexa nr. 1* Recensământul populației și al locuințelor - Anul 2011**

***Anexa nr. 2* Populația stabilă după etnie - județ, municipii, orașe, comune, la recensământul din 2011**

***Anexa nr. 3* Inventarul bunurilor care aparțin domeniului public și privat al Județului Alba**

CAPITOLUL 1 DATE GEOGRAFICE

1.1. Localizare geografică

Din punct de vedere geografic, teritoriul județului Alba este situat în partea central-vestică a României, pe cursul mijlociu al Mureșului și se învecinează la nord cu județul Cluj, la nord-vest cu județele Bihor și Arad, la sud-vest cu județul Hunedoara, la sud cu județul Vâlcea, la est cu județul Sibiu și la nord-est cu Județul Mureș.

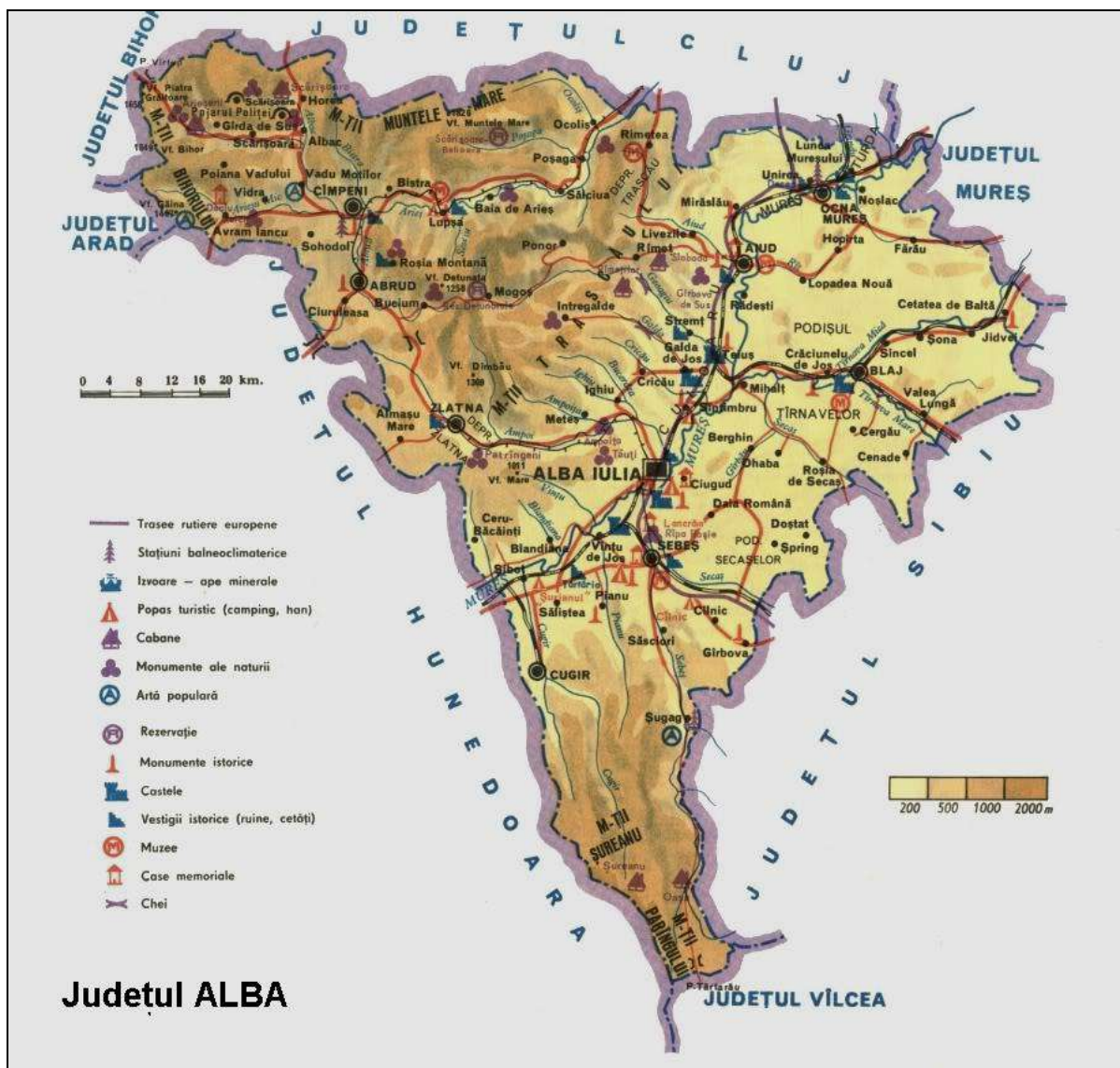


Coordonatele de longitudine și latitudine:

Punct cardinal	Punct extrem	Județul cu care se învecinează	Longitudine estică	Latitudine nordică
Nord	Pătrușești (comuna Horea)	Cluj	22 ⁰ 47'	46 ⁰ 35'
		Bihor		
Sud	Tău Bistra (comuna Șugag)	Sibiu	23 ⁰ 32'	45 ⁰ 24'
		Vâlcea		
		Hunedoara		
Est	Crăciunelu de Sus (comuna Cetatea de Baltă)	Sibiu	24 ⁰ 15'	46 ⁰ 10'
		Mureș		
Vest	Bubești (comuna Arieșeni)	Hunedoara	22 ⁰ 37'	46 ⁰ 30'
		Bihor		
		Arad		

1.2. Suprafața

Suprafața totală a județului Alba este de 6.242 kmp, reprezentând 2,6% din suprafața țării, acesta fiind al 16-lea județ ca mărime, încadrat în categoria județelor de mărime mijlocie.



1.3. Relieful

Relieful județului Alba este variat, fiind predominant montan. Munții ocupă 52% din suprafață, zonele de podiș și dealuri 26%, iar zonele de câmpie, inclusiv luncile râurilor, 22%.

Este structurat pe trei mari unități naturale:

- Munții Apuseni, situați în partea nord-vestică, cuprind Munții Bihorului (vârful Curcubata 1849 m) cu masivul Găina (1486 m), Muntele Mare, Munții Metaliferi, Munții Trascăului și Munceii Vințului;
- Carpații Meridionali, în partea sudică, reprezentați de Munții Șureanului (Sebeșului) cu Vârful lui Pătru 2130 m și, parțial, Munții Cindrelului;
- Podișul Transilvaniei, în partea estică, cu subunitățile Târnavelor, Măhăceni și Secașelor.

Munții Apuseni sunt despărțiți de celelalte unități de Culoarul Mureșului, ce reprezintă o unitate de contact.

Unitatea dealurilor și podișurilor este alcătuită din dealuri piemontane: ale Sebeșului, cele ale Trascăului și de Podișul Transilvaniei.

Culoarul Mureșului este o unitate de contact ce desparte Munții Apuseni de Podișul Transilvaniei, având o altitudine coborâtă, cuprinsă între 220 m, la confluența cu Sebeșul și 270 m, la confluența cu Arieșul. Sunt individualizate cele 8 terase ale Mureșului, bine utilizate în agricultură și favorizând dezvoltarea așezărilor. În zona de culoar se individualizează două depresiuni: Sebeș - Alba Iulia și Teiuș, netede, sculptate în formațiuni pliocene.

Culoarul Orăștiei se întinde între Munții Apuseni și Carpații Meridionali, cu altitudini mai coborâte și Valea Mureșului, asimetrică, ce se continuă spre est cu depresiunea - culoar Secaș, cu frecvente procese de versant. Tot în categoria depresiunilor se pot aminti și cele intramontane situate pe văi și pe Valea Ampoiului.

1.4. Clima

Datorită poziției sale geografice, județul Alba se caracterizează printr-un climat continental moderat, ce favorizează dezvoltarea turismului itinerant, cu precădere vara, precum și practicarea sporturilor de iarnă în sezonul rece. În zonele montane se înregistrează o climă rece și mai umedă, iar în zona de dealuri, mai caldă și ceva mai uscată. În zonele de dealuri vremea devine frumoasă începând din luna mai, dar și cu unele furtuni de primăvară. Luna iunie este cea mai ploioasă și cu o nebulozitate pronunțată. Începând din iulie, vremea se stabilizează, timpul devine frumos, menținându-se astfel până la jumătatea lui octombrie.

Clima este influențată în primul rând de circulația aerului, în Alba predominând circulația nord - vestică, ce aduce mase de aer mai umede, urmată de circulația sudică și sud-vestică, cu mase de aer cald tropical, precum și de circulația nordică și nord-estică, cu mase de aer rece de origine polară. Temperatura medie anuală în județul Alba este de 9,3°C, temperatura minimă poate să scadă până la - 33,9°C (ianuarie 1963), iar temperatura maximă poate ajunge până la 37,7°C (august 1971).

Munții Apuseni determină și procesele de fohnizarea aerului ce au loc pe rama estică a acestora.

Cele mai coborâte temperaturi se produc în ianuarie, cu medii cuprinse între 3 și 10°C ca în luna iulie să se înregistreze peste 25°C în zona de culoar al Mureșului și Târnavelor și coboară la 20°C în zona celor mai mari înălțimi. La Alba Iulia temperatura minim absolută a fost de - 31°C, iar maxima de 39°C, ceea ce corespunde unei amplitudini termice maxime de 70,7°C.

Vântul este elementul climatic ce reflectă cel mai bine influența circulației generale a atmosferei.

Astfel, pe zona culoarului Mureșului predomină circulația sud - vestică (Sebeș 22,1 %, Ighiu 15,6 %, Blaj 13,3 %) urmată de cea de nord - est (Blaj 9,5 %, Ighiu 5,7 %) sau de vest (Sebeș 5,1 %, Ighiu 4,8 %). Pe înălțimi însă predomină circulația vestică și cea sudică (cu 12 % fiecare stația Băișoara), iar în Țara Moților, la Câmpeni, direcțiile dominante sunt cele de vest și sud-vest cu circa 10%.

1.5. Hidrografia

Hidrografia județului Alba este dominată de cursul mijlociu al Mureșului, care colectează toate râurile din teritoriul său. Principalii afluenți ai Mureșului în județul Alba, pe partea dreaptă, sunt: Arieșul, Aiudul, Geoagiul, Valea Teiușului, Valea Galzii, Cricăul, Ampoiul, Vințul etc, iar pe partea stângă Mureșul primește: Târnavă (Mare și Mică), Secașul, Sebeșul, Pianul, Cugirul și altele. În zona Munților Apuseni avem râul Arieș, cu cei doi afluenți ai săi: Arieșul Mare și Arieșul Mic.

Rețeaua hidrografică a județului Alba aparține în întregime bazinului râului Mureș, râu ce intră în județ în amonte de confluența Văii Băcăinți (202 m). Cei mai importanți afluenți sunt pe dreapta Arieșul, Aiudul, Geoagiul și Ampoiul, iar pe stânga Târnavă, Sebeșul, Pianul și Cugirul.

O parte din rezerva de apă este cantonată în lacurile naturale: Iezerul Șureanu, Iezerașul Carpa și Iezerul Ighiel, dar și în lacurile antropice din împrejurimile Roșiei Montane sau în cele de pe calea Sebeșului.

1.6. Fauna

Variatele condiții geografice au favorizat dezvoltarea unei populații faunistice bogate, cu o structură mozaică și complexă, impunându-se în mod deosebit fauna montană, de șes și coline și cea acvatică. Astfel, în etajul pădurilor montane întâlnim ursul brun dar și cerbul carpatin, lupul mistrețul, iar la limita inferioară sau în zona de podiș vulpea și iepurele.

Dintre păsări întâlnim horoiul, alunarul, mierla de piatră. Caracteristice sunt câteva perechi de acvile de munte - în Cheile Râmețului și Colții Trăscăului, cât și cocoșul de munte în Munții Șureanu.

Apele sunt bogate în pești: somnul, cleanul, crapul, mreana care populează văile Mureșului și Târnavei, cât și păstrăvul ce populează cursurile superioare ale râurilor montane.

1.7. Flora

Diversitatea reliefului, a structurii geologice, cât și a climatului, se reflectă direct asupra vegetației. Astfel, între extremele altitudinale cuprinse între lunca Mureșului și cel mai înalt vârf (Șureanu 2059 m) se găsesc individualizate principalele etaje de vegetație.

Etajul alpin este caracteristic unităților montane înalte și cuprinde golurile de munte unde se întâlnesc pășunile și pajiștile alcătuite din graminee microterme. Ca vegetație arbustivă se întâlnesc aici afinul și Licheanul islandic.

Etajul subalpin cuprinde rariștile de la limita superioară a moldișurilor, incluzând și desișurile de jneapăn și ienupărul pitic. Intensele defrișări de păduri au favorizat extinderea acestui etaj, dar reprezintă de cele mai multe ori de pajiști secundare de pâina roșu și țepoșica. Tot aici întâlnim pe Șureanu și tufărișuri de smirdar, uneori în asociații cu afinul.

Etajul montan este cuprins între limitele de 400 – 600 m și 1600 – 1700 m și se împarte în două subetaje: al moldișurilor (superior) și al făgetelor (inferior).

Etajul stăjeretelor termofile coincide cu zona dealurilor cu un climat mai blând și este reprezentat prin stejar, gorun și cer, în asociații cu cireșul sălbatic și scoruțul.

Etajul silvostepii este cuprins în zona de dealuri și Podișul Transilvaniei și este reprezentat de specii xerofile în pajiști de Festuca valesiaca apoi Allium flavum, Carex humilis, Stipa capillata etc. Vegetația azonală cuprinsă de-a lungul râurilor este reprezentată de specii arbustive și ierboase iubitoare de umezeală.

1.8. Resursele solului

Diversitatea formelor de relief face ca județul Alba să fie printre puținele din țară ce se poate mândri cu o zestre atât de bogată din frumusețea și varietatea elementelor cadrului natural cu numeroase peisaje pitorești ce se împletesc armonios cu peisajele umanizate. Nu se poate face o clasificare a peisajelor naturale în funcție de criterii, valoare, fiecare având un specific aparte. Unele peisaje de valoare deosebită sunt sub ocrotire și declarate monumente ale naturii, dar pe lângă acestea mai întâlnim și altele ce ar putea face obiectul unor studii și, de la caz la caz, declarate rezervații.

Peisajul natural are influență deosebită asupra cadrului construit, oamenii căutând acele locuri mai prielnice amplasării așezărilor. Astfel, acestea au fost de regulă amplasate în apropierea resurselor, pe lângă ape, la adăpost în bazinele de depresionare, pe versanții însoriți etc.

1.9. Resursele subsolului

Structura petrografică complexă pusă în evidență printr-un mozaic al formațiunilor geologice face ca subsolul județului să dispună de resurse variate în cantități apreciabile, altele mai rare, dar de o valoare deosebită.

În evoluția geologică îndelungată, fiecare etapă și-a lăsat amprenta prin numeroase tipuri genetice ale substanțelor minerale utile. Bine reprezentat și de valoare deosebită, magmatismul neogen s-a manifestat în Munții Apuseni prin trei cicluri. Îl regăsim materializat prin andezitele de la Fața Băii, dacitele de la Roșia Montană, andezitele de la Breaza și bazaltele de la Detunata, la fel sedimentele din Depresiunea Transilvaniei, cu zăcămintele de sare și gaze naturale. În județul Alba întâlnim:

- zăcăminte aurifere la Baia de Arieș și Roșia Montană
- zăcăminte polimetalice la Baia de Arieș și Almașu Mare
- zăcăminte cuprifere la Roșia Poieni și Bucium-Izbita
- telururi auroargentifere la Baia de Arieș
- minerale argiloase rezultate din alterarea hidrotermală a vulcanitelor la Cârnic (Roșia Montană)
- zăcăminte de sare la Ocna Mureș
- betonita de Ciugud și Ocna Mureș
- gaze naturale la Cetatea de Baltă - Tăuni
- calcare la Poiana Aiudului
- marmură la Sohodol
- argile la Sântimbru, Războieni și Blaj.

Formațiunile cristaline, sedimentarul și magmatismul au generat o serie de minerale utile precum șisturi verzi, pegmatite, gresii senoniene, gresii și conglomerate cretacice, calcare, dolomite, argile, bazalte, dacite, cuarțite, amfibolite, nisipuri și pietrișuri ce servesc ca materie primă în construcții, în industria ceramică sau chimică. Sunt răspândite aproape pe toată suprafața zonei montane și se exploatează din cariere. Nisipurile și pietrișurile se exploatează din albiile râurilor la Războieni, Aiud, Galtiu, Sântimbru, Vințu de Jos pe Mureș, Sălciua pe Arieș și Crăciunelu de Jos pe Târnavă.

Pe lângă resursele exploatabile se mai întâlnesc și altele ce ar putea face obiectul unor viitoare exploatare ca:

- exploatarea unor structuri de adâncimi: Baia de Arieș, Bucium și Almașu Mare
- mineralizații de sulfuri (Cu, Pb, Zn) de pe Valea Ciorii
- cercetarea și valorificarea aluviunilor aurifere de pe văi
- valorificarea substanțelor argiloase din masivul Cărnic și Cetate (Roșia Montană)
- valorificarea sulfurilor de cupru și a metalelor rare din Munții Bihorului
- valorificarea nisipurilor cuarțoase pontiene de la Lopadea Nouă – Ocna Mureș și a cuarțului (98% SiO₂) de la Sălciua, Vadu Moșilor și Baia de Arieș
- valorificarea pe plan local a ivirilor de ape minerale de la Crăciunelu de Jos și Ocna Mureș, apoi Lopadea Nouă, Tiur (Blaj), Cenade.

CAPITOLUL 2

DATE ISTORICE

Județul Alba, în forma sa actuală, a fost înființat în anul 1968, prin reorganizarea teritorială a regiunilor Cluj, Hunedoara, Brașov și Mureș (din raioanele Alba Iulia, Sebeș, Cămpeni, Aiud și anumite părți ale raioanelor Târnăveni și Mediaș).

Denumirea județului provine din cuvântul latin *albus*, -a, -um, care înseamnă *alb*, fiind legat de prima atestare de la 1097, când este menționat primul comite, care avea atribuții administrative și în afara cetății orașului Alba Iulia.

În parcursul istoric al județului sunt înscrise momente importante din istoria României: cel mai mare centru al Daciei romane, unirea Țărilor Române sub Mihai Viteazul, Revoluția de la 1848, Marea Unire de la 1 decembrie 1918, încoronarea regilor României Mari.

Primele descoperiri arheologice certe din județul Alba datează din perioada neolitică (circa 6200-2700 î.Hr.), foarte prezente pe teritoriul județului fiind civilizațiile așa-numitelor culturi Starčevo-Criș, Petrești, Coțofeni etc. De la micile așezări din neolitic și epoca bronzului, s-a trecut la sistemul fortificațiilor mari, din prima epocă a fierului, apoi la cetățile dacice, adevărate nuclee comerciale și de apărare la intrarea în munți (Piatra Craivii, Căpâlna, Cugir). Perioada romană are o istorie bogată pentru teritoriul Județului Alba.

Pe locul actualului oraș Alba Iulia s-a aflat cel mai mare centru urban al Daciei romane, Apulum. Aici a fost încartiruită Legiunea a XIII-a Gemina, imediat după războiul din 106, legiune ce s-a aflat la Apulum pe toată durata ocupației romane. În această perioadă au fost întemeiate o serie de așezări: Ampelum (Zlatna), Municipium Aurelium Apulense, Municipium Septimium Apulense (cele două centre urbane de la Apulum), Alburnus Maior (Roșia Montană) sau Brucla (Aiud).

În „epoca migrațiilor” (secolele IV-IX), viața urbană a încetat, iar informațiile istorice sunt, în general, mult reduse. Acestea se înmulțesc înspre perioada formării Voievodatului Transilvaniei, perioadă în care se vorbește și despre Voievodatul de Bălgrad (Alba Iulia).

În anul 1177 a fost constituit comitatul Alba (odată cu expansiunea maghiară în Transilvania), care avea, în acele vremuri, teritorii mult mai întinse. Acest comitat s-a suprapus, probabil, peste voievodatul de la Bălgrad și a înglobat, în prima fază, în secolele XI-XIII, toată partea centrală și de sud a Transilvaniei, începând cu părțile Hunedoarei și până la izvoarele Mureșului și Oltului, incluzând Țara Bârsei, Țara Făgărașului și depresiunea Ciucului.

Principatul Transilvaniei, cu capitala la Alba Iulia, va juca, în Evul Mediu, un rol important în dezvoltarea economică, culturală și politică a regiunii. Zona Albei a cunoscut o amplă dezvoltare. La Sebeș apar primele bresle meșteșugărești, alături de cele din Sibiu și Brașov. Mari bătălii împotriva turcilor s-au purtat, pe aceste meleaguri, la Sântimbru, în anul 1442, de către oștile conduse de Iancu de Hunedoara și la Câmpul Pâinii (Șibot) de către armatele lui Ștefan Bathory, sprijinit de Pavel Chinezu.

În secolele al XVI-lea și al XVII-lea, Alba Iulia a fost capitală a Principatului Transilvaniei, aici fiind tipărit, în 1648, Noul Testament de la Bălgrad. Fiind greu de administrat, în secolul al XVIII-lea, comitatul a fost împărțit în două unități distincte: Comitatul Alba Inferioară sau Alba de Jos, cu capitala la Aiud și Comitatul Alba Superioară sau Alba de Sus, format din enclavele rămase după organizarea și desprinderea scaunelor săsești și secuiești (secolele XIII-XV).

În primul proiect de reorganizare a Principatului Transilvaniei, 1841 –1842, comitatul Alba de Sus a fost desființat și anexat scaunelor secuiești, iar în timpul Revoluției de la 1848, a

fost desființat și comitatul Alba Inferioară, fiind înființate districte. Districtul Albei a fost împărțit în două, Districtul Superior în stânga Mureșului cu centrul la Blaj, iar Districtul Inferior în dreapta Mureșului, cu capitala la Alba Iulia.

După Revoluția din 1848-1849, regimul absolutist habsburgic a desființat vechile comitate ale Transilvaniei, adoptându-se o nouă reformă administrativă prin care principatul a fost împărțit în șase districte militare. După instaurarea Dualismului austro-ungar, în 1867, Transilvania și-a pierdut autonomia. Astfel, din 1870, comitatele au fost subordonate direct guvernului de la Budapesta.


După Unirea Transilvaniei cu România, în 1918, toate vechile comitate au primit denumirea de județe, în care s-a instaurat o administrație românească. Comitatul Alba Inferioară a primit denumirea de Județul Alba Inferioară, restrânsă, din 1925, la Județul Alba. Reședința județului a fost păstrată la Aiud până în anul 1929, când s-a mutat la Alba Iulia.

Instaurarea, în anul 1938, a dictaturii regelui Carol al II-lea, a adus o nouă reformă administrativă a României, prin care teritoriul a fost împărțit în 10 ținuturi. Fiecare ținut avea în componență între 4 și 10 județe. Ținutul Mureș, cu capitala la Alba Iulia, avea în subordine 9 județe: Alba, Ciuc, Făgăraș, Mureș, Odorhei, Sibiu, Târnava Mică, Târnava Mare și Turda. În urma pierderilor teritoriale suferite de România, în 1940, guvernul Generalului Antonescu dispune o nouă reformă, prin care se desființează ținuturile și se revine la vechile județe. Instaurarea puterii comuniste, în 1946, a proiectat o nouă reformă administrativ - teritorială a României, care a fost organizată după modelul sovietic în: regiuni, raioane, orașe și comune. Județul Alba a fost desființat și transformat într-un mic raion al regiunii Hunedoara.

Începând cu anul 1968, Județul Alba capătă forma pe care o are și astăzi. În cadrul reformei din anul respectiv, au fost reorganizate teritorial regiunile Hunedoara, Brașov și Mureș, regiunile fiind cele mai mari unități teritoriale până atunci. Din raioanele (subunități ale regiunilor) Alba Iulia, Sebeș, Câmpeni, Aiud și anumite părți ale raioanelor Târnăveni și Mediaș a fost creat Județul Alba. Cea mai mare parte a teritoriului județului de azi aparținuse, în deceniile precedente, județelor (interbelice) Alba și Sibiu, comitatelor (antebelice) Alba de Jos și Sibiu, respectiv Scaunului Secuiesc al Arieșului și Scaunului Săsesc al Sebeșului.

CAPITOLUL 3 **ÎNSEMNELE JUDEȚULUI ALBA: DRAPELUL ȘI STEMA**

3.1. Drapelul județului Alba



Descrierea Drapelului


Drapelul Județului Alba are fondul roșu (PANTONE RED – C0, M100, Y100, K0) cu un decupaj triunghiular alb (PANTONE TRANS.WHITE – C0, M0, Y0, K0) pe care este figurată stema județului.

Proporția între lățimea și lungimea drapelului este de 2/3. Triunghiul alb are 2 laturi egale cu înălțimea drapelului, cea de-a treia pornește din colțul stânga jos la 45°.

Stema județului este amplasată în triunghiul alb, are înălțimea de 1/4 din înălțimea drapelului și este amplasată față de latura din stânga și de sus la 1/10 din înălțimea drapelului.

Drapelul se fixează pe suport cu partea albă.

3.2. Stema județului Alba



Consiliul Județean Alba, prin *Hotărârea nr. 47 din 14 februarie 2014* și-a însușit un proiect de revizuire a Stemei Județului Alba, în conformitate cu *Metodologia de elaborare, reproducere și folosire a stemelor județelor, municipiilor, orașelor și comunelor* aprobată prin *H.G. nr. 25 din 16 ianuarie 2003*.

Actuala stemă a județului poate fi reprodușă pe firmele și sigiliile județului, pe imprimările acestuia și pe indicatoarele care marchează intrarea în județ sau localități.

Stema va fi expusă pe frontispiciul clădirilor în care se află sediul autorităților administrației publice locale, împreună cu stema României. Stema poate fi folosită cu prilejul unor manifestări de interes județean, în acțiuni protocolare și poate fi reprodușă pe insigne, pe diferite tipărituri și alte obiecte destinate să contribuie la cunoașterea specificului județean.

Descrierea Stemei

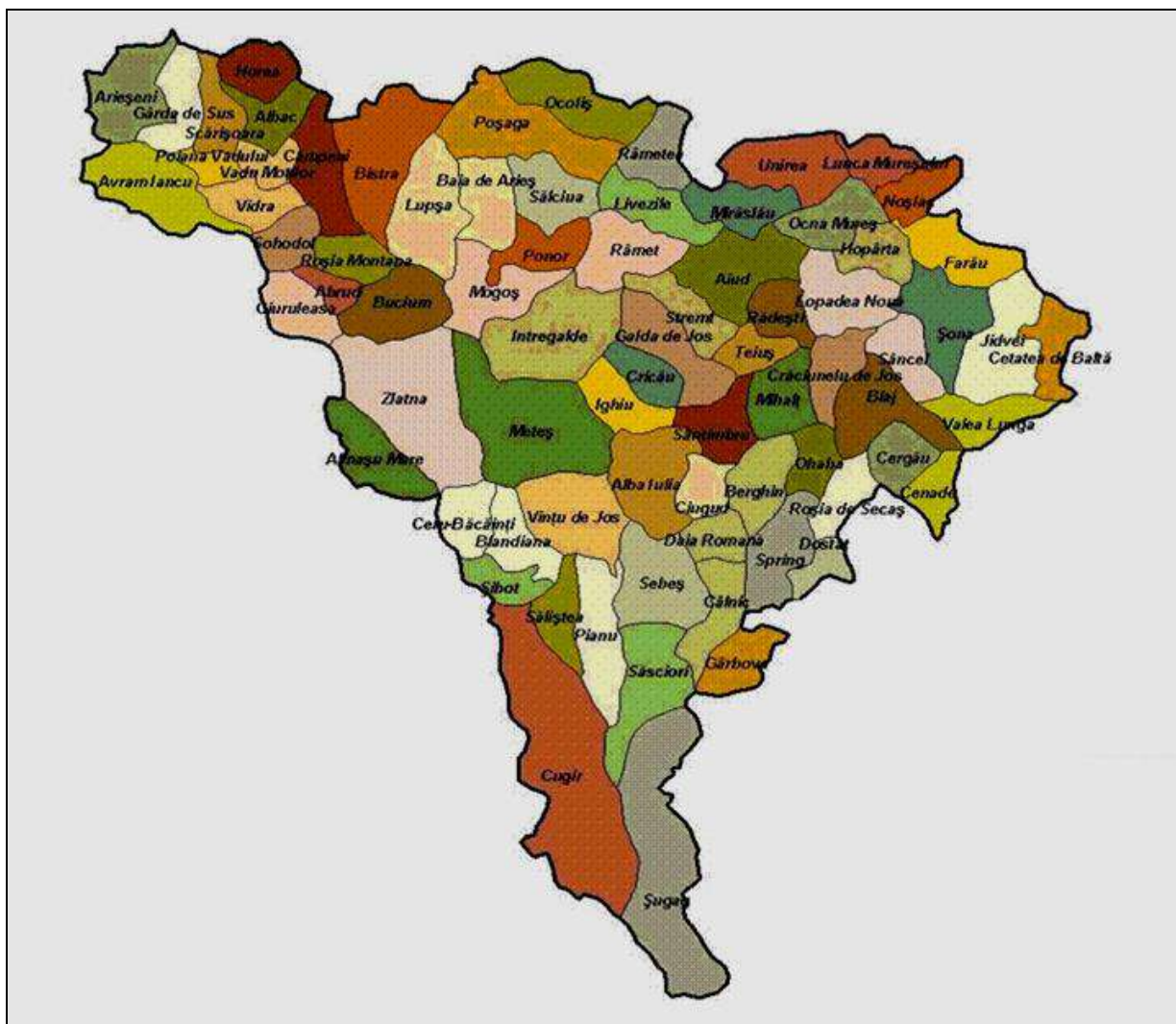
Stema Județului Alba se compune dintr-un scut cu baza curbată, despicat. În primul cartier, pe albastru, are un legionar roman de argint, stând în picioare spre stânga, ținând în mâna dreaptă o lance de argint, iar în stânga un scut negru, cu inscripția V.R.R. (*virtus romana rediviva*).

Cartierul secund, tăiat, are în partea de sus, pe roșu, o poartă de cetate, arcuită, de argint, cu două turnuri crenelate, având în intrare stema Moldovei, iar în partea inferioară, pe aur, sigiliul lui Avram Iancu (un brad verde încadrat de inscripția *SIGILLU PRAEFECTUREI AURARIE GEMINE*).

CAPITOLUL 4. ORGANIZAREA ADMINISTRATIV-TERITORIALĂ

4.1. Structura Unității Administrativ Teritoriale - Județul Alba

Județul Alba este compus din entități urbane - 4 municipii și 7 orașe, și entități rurale - 67 de comune și 656 de sate.



A.) Entități urbane:

A.1.) Municipii:

Municipiul ALBA IULIA cu localitățile componente: ALBA IULIA, Bărbant, Micești, Oarda, Pâclișa

Municipiul AIUD cu localitățile componente: AIUD, Aiudul de Sus, Gâmbaș, Măgina, Păgida și satele ce aparțin municipiului: Ciumbrod, Gârbova de Jos, Gârbova de Sus, Gârbovița, Sâncrai, Țifra

Municipiul BLAJ cu localitățile componente: BLAJ, Deleni-Obârșie, Flitești, Iyvoarele, Petrisat, Tiur, Veza și satele ce aparțin municipiului: Mănărade, Spătac

Municipiul SEBEȘ cu localitățile componente: SEBEȘ, Lancrăm, Petrești și și sat ce aparține municipiului: Răhău

A.2. Orașe:

Orașul ABRUD cu localitățile componente: ABRUD, Abrud-Sat, Gura Cornei, Soharu

Orașul BAIA DE ARIEȘ cu localitatea componentă: BAIA DE ARIEȘ și satele ce aparțin orașului: Brăzești, Cioara de Sus, Muncelu, Sartăș, Simulești

Orașul CÂMPENI cu localitățile componente: CÂMPENI, Boncești, Borlești, Botești, Certege, Coasta Vâscului, Dânduț, Dealu Bistrii, Dealu Capsei, Dric, Fața Abrudului, Florești, Furduiești, Mihoiești, Motorăști, Peste Valea Bistrii, Poduri, Sorlița, Tomușești, Valea Bistrii, Valea Caselor, Vârși

Orașul CUGIR cu localitățile componente: CUGIR, Bocșitura, Bucuru, Călene, Fețeni, Goășele, Mugești, Vinerea

Orașul OCNA MUREȘ cu localitățile componente: OCNA MUREȘ, Uioara de Jos, Uioara de Sus și satele ce aparțin orașului: Cisteiu de Mureș, Micoșlaca, Războieni-Cetate

Orașul TEIUȘ cu localitatea componentă: TEIUȘ și satele ce aparțin orașului: Beldiu, Căpuș, Coșlariu Nou, Pețelca

Orașul ZLATNA cu localitatea componentă: ZLATNA și satele ce aparțin orașului: Botești, Budeni, Dealu Roatei, Dobrot, Dumbrava, Feneș, Galați, Izvoru Ampoiului, Pătrângenii, Pîrita, Pârâu Gruului, Podu lui Paul, Runc, Ruși, Suseni, Trâmboiele, Valea Mică, Văltori

B.) Entități rurale:

Comune:

Comuna ALBAC cu satele componente: ALBAC, Bărăști, Budăiești, Cionești, Costești, Dealu Lămășoi, Deve, După Pleșe, Fața, Pleșești, Potionci, Rogoz, Roșești, Rusești, Sohodol, Tamborești

Comuna ALMAȘU MARE cu satele componente: ALMAȘU MARE, Almașu de Mijloc, Brădet, Cheile Cibului, Cib, Glod, Nădăștia

Comuna ARIEȘENI cu satele componente: ARIEȘENI, Avrămești, Bubești, Casa de Piatră, Cobleș, Dealu Bajului, Fața Cristesei, Fața Lăpușului, Galbena, Hodobana, Izlaz, Păntești, Pătrăhăiești, Poienița, Ravicești, Sturu, Ștei-Arieșeni, Vanvucești

Comuna AVRAM IANCU cu satele componente: AVRAM IANCU, Achimețești, Avrămești, Bădăi, Boldești, Călugărești, Căsoaia, Căndești, Cârăști, Cârțulești, Cocești, Coccoșești, Coroiești, Dealu Crișului, Dolești, Dumăcești, Gojeiești, Helerești, Incești, Jojei, Mărtești, Orgești, Pătruțești, Plai, Pușelești, Șoicești, Ștertești, Târșă, Târșă-Plai, Valea Maciului, Valea Ușului, Verdești, Vidrișoara

Comuna BERGHIN cu satele componente: BERGHIN, Ghirbom, Henig, Straja

Comuna BISTRA cu satele componente: BISTRA, Aronești, Bălești, Bălești-Cătun, Bârlești, Cheleteni, Ciuldești, Crețești, Dealu Muntelui, Dâmbureni, Durăști, Gănești, Gârde, Hodișești, Hudricești, Lipaia, Lunca Largă, Lunca Merilor, Mihăiești, Nămaș, Novăcești, Perjești, Poiana, Poiu, Rătițiș, Runcuri, Sălăgești, Ștefanca, Tolăcești, Tomnatic, Trișorești, Țărănești, Vârși-Rontu, Vârșii Mari, Vârșii Mici

Comuna BLANDIANA cu satele componente: BLANDIANA, Acmariu, Ibru, Poieni, Răcătău

Comuna BUCERDEA GRÂNOASĂ cu satele componente: BUCERDEA GRÂNOASĂ, Cornu, Pădure, Pâncă

Comuna BUCIUM cu satele componente: BUCIUM, Angheliești, Bisericanii, Bucium-Sat, Cerbu, Ciuculești, Coleșeni, Dogărești, Ferești, Florești, Gura Izbitei, Helești, Izbicioara, Izbita, Jurcuiești, Lupulești, Măgura, Muntari, Petreni, Poiana, Poieni, Stâlnișoara, Valea Abruzel, Valea Albă, Valea Cerbului, Valea Negrilesii, Valea Poienii, Valea Șesii, Vălenii, Vâlcea

Comuna CÂLNIC cu satele componente: CÂLNIC, Deal

Comuna CENADE cu satele componente: CENADE, Capu Dealului, Gorgan

Comuna CERGĂU cu satele componente: CERGĂU MARE, Cergău Mic, Lupu

Comuna CERU-BĂCĂINȚI cu satele componente: CERU-BĂCĂINȚI, Bolovănești, Bulbuc, Cucuta, Curpenii, Dumbrăvița, Fântânele, Groși, Valea Mare, Vulturi

Comuna CETATEA DE BALTA cu satele componente: CETATEA DE BALTA, Crăciunelu de Sus, Sântămărie, Tătărlău

Comuna CIUGUD cu satele componente: CIUGUD, Drâmbar, Hăpria, Limba, Șeușă, Teleac

Comuna CIURULEASA cu satele componente: CIURULEASA, Bidigești, Bodrești, Boglești, Buninginea, Ghedulești, Mătișești, Morărești, Vulcan

Comuna CRĂCIUNELU DE JOS cu satul component CRĂCIUNELU DE JOS

Comuna CRICĂU cu satele componente: CRICĂU, Craiva, Tibru

Comuna CUT cu satul component: CUT

Comuna DAIA ROMÂNĂ cu satul component: DAIA ROMÂNĂ

Comuna DOȘTAT cu satele componente: DOȘTAT, Boz, Dealul Doștatului

Comuna FĂRĂU cu satele componente: FĂRĂU, Heria, Medveș, Sânbenedic, Șilea

Comuna GALDA DE JOS cu satele componente: GALDA DE JOS, Benic, Cetea, Galda de Sus, Lupșeni, Măgura, Mesentea, Oiejdea, Poiana Galdei, Răicani, Zăgriș

Comuna GÂRBOVA cu satele componente: GÂRBOVA, Cărpiniș, Reciu

Comuna GÂRDA DE SUS cu satele componente: GÂRDA DE SUS, Biharia, Dealu Frumos, Dealu Ordâncușii, Dobrești, Ghețari, Gârda Seacă, Hanășești, Huzărești, Izvoarele, Munună, Ocoale, Plai, Pliști, Scoarța, Snide, Sucești

Comuna HOPÂRTA cu satele componente: HOPÂRTA, Silivaș, Șpălnaca, Turdaș, Vama Seacă

Comuna HOREA cu satele componente: HOREA, Baba, Butești, Dârlești, Fericet, Giurgiuț, Mănțești, Mățișești, Niculești, Pătrușești, Petreasa, Preluca, Teiu, Trifești, Zânzești

Comuna IGHIU cu satele componente: IGHIU, Bucerdea Vinoasă, Ighiel, Șard, Țelna

Comuna ÎNTREGALDE cu satele componente: ÎNTREGALDE, Dealu Geoagiului, Ghioncani, Iliești, Ivăniș, Mărinești, Modolești, Necrilești, Popești, Sfârcea, Tecșești

Comuna JIDVEI cu satele componente: JIDVEI, Bâlcaciu, Căpâlna de Jos, Feisa, Veseuș

Comuna LIVEZILE cu satele componente: LIVEZILE, Izvoarele, Poiana Aiudului, Vălișoara

Comuna LOPADEA NOUĂ cu satele componente: LOPADEA NOUĂ, Asinip, Beța, Băgău, Cicârd, Ciuguzel, Ocnișoara, Odverem

Comuna LUNCA MUREȘULUI cu satele componente: LUNCA MUREȘULUI, Gura Arieșului

Comuna LUPȘA cu satele componente: LUPȘA, Bârdești, Bârzan, Curmătură, După Deal, Geamăna, Hădărău, Holobani, Lazuri, Lunca, Mănăstire, Mărgaia, Mușca, Pițiga, Pârâu-Cărbunări, Poșogani, Șasa, rifești, Valea Holhorii, Valea Lupșii, Valea Șesii, Văi, Vința

Comuna METEȘ cu satele componente: METEȘ, Ampoița, Isca, Lunca Ampoiței, Lunca Meteșului, Pădurea, Poiana Ampoiului, Poiana Ursului, Presaca Ampoiului, Remetea, Tăuți, Văleni

Comuna MIHALȚ cu satele componente: MIHALȚ, Cistei, Obreja, Zărieș

Comuna MIRĂSLĂU cu satele componente: MIRĂSLĂU, Cicău, Decea, Lopadea Veche, Ormeniș, Rachiș

Comuna MOGOȘ cu satele componente: MOGOȘ, Bărbești, Bârlești, Bârlești-Cătun, Bârzogani, Bocești, Bogdănești, Butești, Cojocani, Cristești, Mămăligani, Negrești, Oncești, Poienile Mogoș, Tomești, Valea Barnii, Valea Bârluțești, Valea Cocești, Valea Gioghești, Valea Mlaccii, Valea Țupilor.

Comuna NOȘLAC cu satele componente: NOȘLAC, Căptâlan, Copand, Găbud, Stâna de Mureș, Valea Ciuciului

Comuna OCOLIȘ cu satele componente: OCOLIȘ, Lunca Largă, Runc, Vidolm

Comuna OHABA cu satele componente: OHABA, Colibi, Măghierat, Secășel

Comuna PIANU cu satele componente: PIANU DE SUS, Pianu de Jos, Plaiuri, Purcăreți, Strungari.

Comuna POIANA VADULUI cu satele componente: POIANA VADULUI, Costești, Duduieni, Făgetu de Jos, Făgetu de Sus, Hănășești, Lupăiești, Morcănești, Păștești, Petelei, Stănești

Comuna PONOR cu satele componente: PONOR, După Deal, Geogel, Măcărești, Valea Bucurului, Vale în Jos

Comuna POȘAGA cu satele componente: POȘAGA DE JOS, Corțești, Incești, Lunca, Orăști, Poșaga de Sus, Săgăgea

Comuna RĂDEȘTI cu satele componente: RĂDEȘTI, Leorinț, Mescreac, Șoimuș

Comuna RIMETEA cu satele componente: RIMETEA, Colțești

Comuna RÂMEȚ cu satele componente: RÂMEȚ, Boțani, Brădești, Cheia, Cotorăști, Florești, Olteni, Valea Făgetului, Valea Inzelului, Valea Mănăstirii, Valea Poienii, Valea Uzei, Vlădești

Comuna ROȘIA DE SECAȘ cu satele componente: ROȘIA DE SECAȘ, Țău, Ungurei

Comuna ROȘIA MONTANĂ cu satele componente: ROȘIA MONTANĂ, Bălmoșești, Blidești, Bunta, Cărpiniș, Coasta Henții, Corna, Curături, Dăroaia, Gârda-Bărbulești, Gura Roșiei, Iacobești, Ignățești, Șoal, Țarina, Vârtop

Comuna SÂLCIUA cu satele componente: SÂLCIUA DE JOS, Dealu Caselor, Dumești, Sâlcia de Sus, Sub Piatră, Valea Largă

Comuna SĂLIȘTEA cu satele componente: SĂLIȘTEA, Mărgineni, Săliștea-Deal, Tărtăria

Comuna SĂSCIORI cu satele componente: SĂSCIORI, Căpâlna, Dumbrava, Laz, Loman, Pleși, Răchita, Sebeșel, Tonea

Comuna SCĂRIȘOARA cu satele componente: SCĂRIȘOARA, Bârlești, Botești, Fața-Lăzești, Florești, Lăzești, Lespezea, Mâței, Negești, Prelucă, Runc, Sfoarta, Știuleți, Trâncești

Comuna SÂNCEL cu satele componente: SÂNCEL, Iclod, Pânade

Comuna SÂNTIMBRU cu satele componente: SÂNTIMBRU, Coșlariu, Dumitra, Galtiu, Totoi

Comuna SOHODOL cu satele componente: SOHODOL, Băzești, Bilănești, Bobărești, Brădeana, Burzonești, Deoncești, Dilimani, Furduiești, Gura Sohodol, Hoancă, Joldișești, Lazuri, Lehești, Luminești, Medrești, Morărești, Munești, Năpăiești, Nelegești, Nicorești, Peleş, Poiana, Robești, Sebișești, Sicoiești, Surdești, Șimocești, Toci, Valea Verde, Vlădoșești

Comuna STREMTȚ cu satele componente: STREMTȚ, Fața Pietrii, Geoagiu de Sus, Geomal

Comuna ȘIBOT cu satele componente: ȘIBOT, Balomiru de Câmp, Băcăinți, Sărăcsău

Comuna ȘONA cu satele componente: ȘONA, Alecuș, Biia, Doptău, Lunca Târnavei, Sânmiclăuș, Valea Sasului

Comuna ȘPRING cu satele componente: ȘPRING, Carpen, Carpenii de Sus, Cunța, Drașov, Vingard

Comuna ȘUGAG cu satele componente: ȘUGAG, Arți, Bârsana, Dobra, Jidoștina, Mărtinie, Tău Bistra

Comuna UNIREA cu satele componente: UNIREA, Ciugudu de Jos, Ciugudu de Sus, Dumbrava, Inoc, Măhăceni

Comuna VADU MOȚILOR cu satele componente: VADU MOȚILOR, Bodești, Burzești, Dealu Frumos, Lăzești, Necșești, Poduri-Bricești, Popeștii de Jos, Popeștii de Sus, Tomuțești, Totești, Văltori

Comuna VALEA LUNGĂ cu satele componente: VALEA LUNGĂ, Făget, Glogoveț, Lodroman, Lunca, Tăuni

Comuna VIDRA cu satele componente: VIDRA, Băi, Bobărești, Bogdănești, Bordeștii Poieni, Culdești, Dealu, Goiești, Dos, Dosu Luncii, Dosu Văsești, Drăgoiești-Luncă, Ficărești, Gligorești, Goiești, Haiducești, Hărăști, Hoancă, Jeflești, Lunca, Lunca Bisericii, Lunca de Jos, Lunca Goiești, Lunca Vesești, Modolești, Nemeși, Oidești, Pitărcești, Pleșcuța, Poieni, Ponorel, Puiulețești, Runc, Segaj, Urdeș, Valea Morii, Văsești, Vâlcăneasa, Vâlcești, Vărtănești

Comuna VINȚU DE JOS cu satele componente: VINȚU DE JOS, Ciocașu, Câmpu Goblii, Crișeni, Dealu Ferului, Gura Cuțului, Hațegana, Inuri, Laz, Mătăcina, Mereteu, Pârău lui Mihai, Poienița, Stăuini, Valea Goblii, Valea lui Mihai, Valea Vințului, Vurpăr

4.2. Municipiul ALBA IULIA - reședință de județ



Alba Iulia - municipiul de reședință al județului Alba, este așezat în centrul podișului ardelean, într-o zonă de interferență a dealurilor ce coboară din Munții Trascăului cu șesurile din valea cursului mijlociu al Mureșului, în perimetrul format de Râul Ampoi, Râul Sebeș, crestele Munților Apuseni și Podișul Transilvaniei, la o altitudine de 270 m și la o distanță de 340 km de București, 100 km de Cluj-Napoca, 70 km de Sibiu, 241 km de Arad. Orașul propriu-zis este așezat pe prima terasă a Mureșului, care formează spre est un șes lung de 8-10 km și lat de 2-4 km. Partea de vest a orașului este străjuită de înălțimile împădurite ale Munților Metalici cu Vârful Mamut (630 m). Spre est, peste Mureș, se disting dealurile argiloase de culoare roșiatică ale podișului ardelean, erodate de râurile Mureș, Sebeș și Secaș, acestea formând un șir de râpe cu forme interesante și vegetație rară. Spre partea de sud se văd culmile munților Sebeșului, cu Vârful Șureanu (2245 m) și cu Vârful Pătru (2130 m).

Coordonate: 46°05' latitudine nordică și 23°34' longitudine estică. Teritoriul administrativ al municipiului Alba Iulia se întinde pe o suprafață de 103,6 km² și are o altitudine medie de 230 m.

Principală zonă istorică a orașului este Cetatea Alba Carolina, dezvoltată foarte mult de Carol al VI-lea. Fortăreața în stil Vauban cu 7 bastioane, în formă de stea, a fost construită în perioada 1716-1735, după un plan al arhitectului italian Giovanni Morando Visconti, fiind cea mai impresionantă de acest tip din sud-estul Europei, în special datorită porților triumfale ce asigurau accesul, inițial în număr de șase. Principalele obiective turistice care sunt situate în interiorul fortificației sunt: Catedrala Romano-Catolică, Catedrala Încoronării, Muzeul și Sala Unirii, Grupul Statuar al Corifeilor Unirii, Biblioteca Batthyaneum, Celula lui Horea, Cloșca și Crișan, situată în ansamblul arhitectural al porții a 3-a a cetății, Palatul Apor, Palatul Principilor, Universitatea „1 Decembrie 1918”, Obeliscul ridicat în memoria lui Horea, Cloșca și Crișan, Traseul Celor Trei Fortificații - incluzând Poarta Castrului Roman, Statuia Ecvestră a Voievodului Mihai Viteazul, Monumentul închinat memoriei lui Avram Iancu, Monumentul Custozza, Biserica de lemn a primei mitropolii ortodoxe a Ardealului ctitorită de voievodul Mihai Viteazul, Busturile Regelui Ferdinand și al Reginei Maria etc.

Localitățile componente ale municipiului Alba Iulia sunt: **ALBA IULIA, Bărbant, Micești, Oarda, Pâclișa**

4.3. Rangul unităților administrativ-teritoriale și reședința județului Alba

În conformitate cu prevederile *Legii nr. 351/2001 privind aprobarea Planului de amenajare a teritoriului național – secțiunea a IV-a – rețeaua de localități*, ierarhizarea localităților pe ranguri la nivelul județului Alba este următoarea:

- rangul al II-lea îl au cele 4 municipii: Alba Iulia - municipiul reședință de județ, municipiul Aiud, municipiul Blaj și municipiul Sebeș;
- rangul al III-lea îl au cele 7 orașe: Abrud, Baia de Arieș, Câmpeni, Cugir, Ocna Mureș, Teiuș și Zlatna;
- rangul al IV-lea îl au cele 67 de sate reședință de comună;
- rangul al V-lea îl dețin satele componente ale celor 67 de comune, care însumează un total de 550 de sate, fără satele reședință de comună.

Un număr de 39 de sate aparțin de municipiile și orașele județului Alba, mai sus menționate.

CAPITOLUL 5. COMPONENȚA ȘI STRUCTURA POPULAȚIEI UNITĂȚII ADMINISTRATIV-TERITORIALE JUDEȚUL ALBA

La recensământul populației și al locuințelor din anul 2011, populația stabilă a județului Alba era de 342.376 persoane, fiind al 29-lea județ din țară ca număr al populației. Populația stabilă a reședinței județului Alba - municipiul Alba Iulia, era în anul 2011 de 63.536 persoane. Populația stabilă a municipiilor și a celor mai importante orașe era următoarea: municipiul Sebeș (27.019 persoane), municipiul Aiud (22.876 persoane), orașul Cugir (21.376 persoane), municipiul Blaj (20.630 persoane), orașul Ocna Mureș (13.036 persoane), orașul Zlatna (7.490 persoane) și orașul Câmpeni (7.221 persoane). Comunele cu cel mai mare număr de populație stabilă erau, la recensământul din anul 2011: Ighiu (6.283 persoane), Săsciori (5.757 persoane), Vințu de Jos (4.801 persoane), Unirea (4.796 persoane), Jidvei (4.617 persoane), Bistra (4.540 persoane), Galda de Jos (4.516 persoane), Șona (4.067 persoane), iar cele cu cel mai mic număr de persoane ce fac parte din populația stabilă sunt: Ceru Băcăinți (269 persoane), Ponor (540

persoane), Râmneț (574 persoane), Întregalde (577 persoane), Ocoliș (616 persoane), Mogoș (731 persoane) și Ohaba (757 persoane). (*Populația stabilă pe municipii, orașe și comune, la recensământul din anul 2011 – anexa 1*)

În anul 2011, 16.989 persoane din județul Alba erau plecate în străinătate de cel puțin un an, cele mai multe erau în Spania (9.325), după care urmează Italia (3.268), Germania (1.185), Franța (685), Marea Britanie (586), SUA (393) și Irlanda (298). În urma recensământului din anul 2011 s-a stabilit că peste 85 % din populație era formată din români, dar cu importante minorități de maghiari (4.33 %) și romi (4.17 %). În județ se aflau și un număr restrâns de locuitori germani (728), majoritatea aflați în marile orașe precum Alba Iulia și Sebeș. Majoritatea localităților din județul Alba sunt populate de locuitori români, foarte puține dintre acestea având o balanță diferită a populației, cu populații mai mari de maghiari sau romi. (*Populația stabilă după etnie - județ, municipii, orașe, comune, la recensământul din 2011 – anexa 2*).

Populația urbană, în urma recensământului din anul 2011, era de 198.412 persoane, iar populația rurală era de 143.964 persoane. Din numărul total al populației județului, 168.451 persoane erau de sex masculin (49,20%) și 173.925 persoane de sex feminin (50,80%). Densitatea medie era de 54,9 locuitori/kmp pentru anul 2011, conform recensământului.

Conform datelor furnizate de către Direcția Județeană de Statistică Alba, populația județului număra, la 1 iulie 2018, 326.928 de persoane, din care 161.331 persoane de sex masculin și 165.597 de persoane de sex feminin. Dintre acestea, în mediul urban erau înregistrate 191.559 de persoane, iar în mediul rural 135.369 de persoane.

CAPITOLUL 6

AUTORITĂȚILE ADMINISTRAȚIEI PUBLICE LOCALE

La nivelul Județului Alba este constituit **Consiliul Județean**, ca autoritate deliberativă a administrației publice locale, pentru coordonarea activității consiliilor comunale, orașenești și municipale, în vederea realizării serviciilor publice de interes județean.

În momentul de față, sediul Consiliului Județean Alba se află în Palatul administrativ din municipiul Alba Iulia, Piața Ion I.C. Brătianu, nr. 1, județul Alba.

Consiliul Județean Alba este format, potrivit legii, din 32 de consilieri. Consiliul județean se completează cu președintele consiliului județean, ales în condițiile legii pentru alegerea autorităților administrației publice locale, care are drept de vot și conduce ședințele acestuia.

Consiliul Județean Alba își desfășoară activitatea în conformitate cu prevederile *O.U.G nr. 57/2019 privind Codul administrativ și a Regulamentului de organizare și funcționare aprobat prin Hotărârea Consiliului Județean Alba nr. 257/5 noiembrie 2020*, până la aprobarea unui nou ROF.

Actualul Consiliu Județean Alba a fost constituit în ședința din data de 20 octombrie 2020, în baza *Încheierii civile nr. 968/CC/F/15 octombrie 2020* pronunțată de Tribunalul Alba în dosarul nr. 3216/107/2020 prin care a fost validat mandatul consilierilor județeni declarați aleși cu ocazia alegerii autorităților administrației publice locale din data de 27 septembrie 2020. Prin *Încheierea civilă nr. 960/CC/F din 12 octombrie 2020* a Tribunalului Alba, a fost validat mandatul de Președinte al Consiliului Județean Alba, prin *Hotărârea nr. 249 din 20 octombrie 2020*, au fost aleși Vicepreședinții Consiliului Județean Alba, iar prin *Hotărârea nr. 253 din 30 octombrie 2020* au fost organizate comisiile de specialitate ale Consiliului Județean Alba.

Configurația politică a Consiliului Județean Alba este următoarea:

- | | |
|---|-------------------------|
| ➤ Partidul Național Liberal PNL: | 17 consilieri județeni; |
| ➤ Partidul Social Democrat PSD: | 6 consilieri județeni |
| ➤ Uniunea Salvați România USR | 2 consilieri județeni |
| ➤ Partidul Libertate, Unitate și Solidaritate PLUS: | 2 consilieri județeni |
| ➤ Partidul Mișcarea Populară PMP: | 3 consilieri județeni |

CAPITOLUL 7. ECONOMIA JUDEȚULUI ALBA

7.1. Industria

Economia județului Alba este predominant îndreptată spre sectorul serviciilor și al industriei în special industria prelucrătoare. În prezent pilonii principali ai industriei județului Alba care au cea mai mare pondere sunt:

- ❖ fabricarea autovehiculelor de transport (41,3% în primele 7 luni ale anului 2020);
- ❖ industria alimentară (14,8% în primele 7 luni ale anului 2020);
- ❖ fabricarea echipamentelor electrice (12,5% în primele 7 luni ale anului 2020);
- ❖ industria de prelucrare a lemnului (8,5% în primele 7 luni ale anului 2020);
- ❖ fabricarea de mașini, utilaje și echipamente (5% în primele 7 luni ale anului 2020);
 - ❖ fabricarea produselor din minerale nemetalice (2,5% în primele 7 luni ale anului 2020).

Acestora li se adaugă următoarele domenii care au o pondere mai mică în economia județului: fabricarea articolelor de voiaj și a încălțămintei, fabricarea produselor chimice și fabricarea produselor din minerale nemetalice.

Valoarea producției industriale a fost de 8475,9 mii lei.

La sfârșitul anului 2019, în județul Alba funcționau 8.825 de întreprinderi, reprezentând circa 12,8% din totalul întreprinderilor din regiunea Centru. Dintre acestea, 87.6% sunt microîntreprinderi, 10% întreprinderi mici, 1.88% întreprinderi medii și 0.4% întreprinderi mari.

7.2. Agricultură

Județul Alba are un potențial considerabil din punct de vedere al suprafeței de teren pentru agricultură. Mai exact, locuitorii au la dispoziție 330.663 de hectare, adică peste 50% din totalul județului Alba. Cu toate acestea, fondul utilizat pentru culturi nu este exploatat la parametri de eficiență, doar jumătate fiind folosit pentru producție. Totuși, în comparație cu situația de la nivel național, județul Alba se situează printre primele care înregistrează venituri din agricultură.

Din suprafața totală ce poate fi folosită pentru agricultură în județul Alba, 130.335 de hectare reprezintă partea arabilă, 121.062 hectare sunt trecute la categoria pășuni, 72.808 hectare sunt fânețe, viile ocupă 5.082 de hectare și livezile, 1.376 hectare.

7.3. Comerțul

Județul Alba deține o pondere de 3,6% din valoarea totală a exporturilor României realizată în perioada 01.01-30.06.2020, importurile având o pondere de 2,4%

În această perioadă, județul Alba a înregistrat exporturi în valoare de 1.024.311 mii euro și importuri de 897.898 mii euro. Cele mai mari exporturi au fost înregistrate la: mijloacele de transport (62,4%), mașini, aparate și echipamente electrice (11,7%), lemn și articole din lemn (7,6%). Raportat la aceeași perioadă, județul Alba se situează pe locul 10 la exporturi și pe locul 14 la importuri într-un clasament al județelor din țara noastră.

Principalii parteneri de relații internaționale ai județului Alba au fost, la export: Germania (72,4%), Italia (7,3%) și Ungaria (4,6%), iar la import: Germania (67,3%), Ungaria (7%) și Austria (4,3%).

7.4. Turismul

Regiunea Centru este prima regiune a țării din punctul de vedere al potențialului **turistic montan**, aproape jumătate din suprafața regiunii fiind ocupată de arealele montane.

Pe teritoriul județului Alba există un singur traseu turistic montan omologat de către Consiliul Județean Alba. Acesta se află pe teritoriul comunei Albac, fiind omologat la începutul anului 2017: Albac (Centrul de Informare Turistică) - Fața Albacului - Refugiul Turistic Sohodol -Roșești - Valea Starpa - Cheile Albacului – Deve - Albac (Centrul de Informare Turistică)

Unul din produsele majore turistice ale județului se referă la un pachet de circuite care leagă locuri cu evenimente. Cele mai semnificative pentru economia turistică a județului Alba, sunt: **Drumul vinului, Drumurile verzi din Apuseni, Drumul Calcarului, Drumul Aurului, Traseul celor Trei Fortificații.**

Județul Alba dispune de 2 stațiuni în care se pot practica sporturile de iarnă, îndeosebi schiul:

❖ **Arieșeni**, situată la 850 m altitudine, la granița dintre județele Alba și Bihor (atestată);

❖ **Albac**, așezată la confluența a două văi importante, între Munții Bihorului și Muntele Mare, altitudine 932 m (atestată).

Practicarea sporturilor de iarnă se mai poate face pe *Domeniul Schiabil „Poarta Raiului”*, inaugurat în 2009, situat în Munții Șureanu, într-un cadru natural montan magnific de altitudine mare, între vârful Șureanu de 2.059 metri altitudine și Vârful Pătru de 2.130 metri altitudine, incluzând Vârful Aușel de 2.009 metri altitudine și Vârful Curmătura de 1.809 metri altitudine.

Domeniul schiabil este alcătuit din 10 pârtii care însumează aproximativ 11 km. Amenajarea pornește de la altitudinea minimă de 1.650 m, limita superioară a pârtiilor ajungând până la altitudinea de 2.010 m. În afară de pârtiile amenajate, zona prezintă un deosebit potențial pentru schi în afara pistei sau schi de tură.

Domeniul schiabil de la Vârtop din Stațiunea Arieșeni se găsește la altitudinea de 1200 metri. Domeniul schiabil este alcătuit din trei pârtii separate: Pârtia Piatra Grăitoare, Pârtia Vârtop 1 și Pârtia Vârtop 2.

Turismul cultural a căpătat noi impulsuri în ultimii ani. Principala atracție o reprezintă orașul Alba Iulia, dar de interes turistic sunt și localități mai mici precum municipiile Sebeș, Aiud, Blaj, orașul Câmpeni, comuna Călnic (biserică fortificată inclusă în patrimonial UNESCO), precum și alte numeroase obiective culturale amplasate în toate zonele județului, încă neincluse în circuitele turistice.

Turismul cultural se întrepătrunde cu o altă formă a turismului - **turismul religios (ecumenic)**, care este bine reprezentat în județul Alba prin numeroase *obiective religioase*.

Turismul rural a înregistrat o dinamică spectaculoasă în ultimii 20 ani, numărul pensiunilor turistice și agroturistice din Regiunea Centru depășind 1000, iar cel al locurilor de cazare oferite ajungând la aproape 19 mii. De această formă de turism sunt atrași îndeosebi turiștii străini interesați de cultura românească (aceasta fiind un mijloc direct de cunoaștere a civilizației tradiționale autentice) mai mult, atrage îndeosebi familiile cu copii, care caută relaxarea într-un mediu liniștit și sănătos.

În județul Alba se găsesc Peștera și Ghețarul de la Scărișoara.

Pe raza județului Alba vin în sprijinul turiștilor 19 centre de informare turistică.

CAPITOLUL 8. SERVICII PUBLICE

8.1. Serviciul public de alimentare cu apă

În județul Alba există în prezent patru Sisteme Zonale de Alimentare cu Apă, cu sursele de apă aferente, după cum urmează:

- Sistemul Zonal de Alimentare cu Apă (SZA) Alba
- Sistemul Zonal de Alimentare cu Apă (SZA) Apuseni
- Sistemul Zonal de Alimentare cu Apă (SZA) Zlatna
- Sistemul Zonal de Alimentare cu Apă (SZA) Cugir.

În restul localităților mai mici, care nu sunt incluse în cele 4 Sisteme Zonale de Alimentare cu Apă, există Sisteme Individuale de Alimentare cu Apă (SA independente) sau alimentarea cu apă se face din surse proprii.

Apa brută extrasă din diverse surse este transportată prin intermediul conductelor de aducțiune în stațiile de tratare. În județul Alba funcționează 11 stații de tratare a apei la: Petrești, Sebeșel, Sebeș, Râul Mare de la Cugir, Zlatna, Mihoiești, Țarina (Baia de Arieș), Hărmăneasa (Baia de Arieș), Buninginea (Abrud), Izvorul Ampoiului-Zlatna, Șugag.

Din datele primite de la U.A.T.-urile din județ și de la Operatorul regional S.C. APA CTTA S.A. rezultă următoarele concluzii:

- Numărul locuitorilor din mediul urban care beneficiază de sistemul de alimentare cu apă reprezintă circa 90,00% din totalul populației la nivel urban al județului Alba;
- Numărul locuitorilor din mediul rural care beneficiază de sistemul de alimentare cu apă reprezintă circa 67,58% din totalul populației la nivel rural al județului Alba;
- Numărul locuitorilor din mediul urban care beneficiază de sistemul de alimentare cu apă reprezintă circa 80,83% din totalul populației județului Alba;

➤ Numărul locuitorilor din mediul rural care beneficiază de sistemul de alimentare cu apă reprezintă circa 27,75% din totalul populației județului Alba;

➤ Numărul locuitorilor județului care beneficiază de sistemul de alimentare cu apă potabilă reprezintă circa 78,84% din totalul populației județului Alba.

Datele Direcției Județene de Statistică Alba arată că la sfârșitul anului 2018, în județul Alba erau 73 de localități cu rețea de distribuție a apei potabile, lungimea simplă a rețelei de distribuție a apei potabile fiind de 1906,2 km.

8.2. Serviciul public de canalizare și epurare a apelor uzate

Din punct de vedere al serviciilor de apă uzată cele patru municipii: Alba Iulia, Aiud, Blaj și Sebeș și orașele: Câmpeni, Cugir, Ocna Mureș, Zlatna, Teiuș, Baia de Arieș și Abrud dețin sisteme proprii de canalizare.

De asemenea, în prezent sunt operaționale sau în curs de finalizare sisteme de canalizare și stații de epurare noi în mediul rural în comunele Ciugud, Berghin, Ighiu, Cricău, Galda de Jos, Stremț, Sântimbru, Crăciunelu de Jos, Șona, Jidvei, Cergău, Rădești, Fărău, Lunca Mureșului, Daia Română, Șpring, Gârbova, Vințu de Jos, Pianu, Săliștea, Șugag, Sohodol, Bistra, Gârda de Sus, Scărișoara, Albac. Prin intermediul programului POS Mediu 2007-2013 au fost realizate șapte stații de epurare noi: în municipiile Alba Iulia, Sebeș, Aiud, Blaj și în orașele Cugir, Ocna Mureș și Câmpeni, stația de epurare a orașului Zlatna fiind în curs de execuție prin intermediul altor surse de finanțare. De asemenea, există stații de epurare a apelor uzate într-un număr mare de localități rurale.

În mediul rural, majoritatea stațiilor de epurare sunt de tip container, realizate din prefabricate.

Datele DJS Alba arată că la sfârșitul anului 2018, în județul Alba erau 37 de localități cu rețea de canalizare publică, lungimea simplă a conductelor de canalizare fiind de 850,5 km.

8.3. Serviciul public de salubritate a localităților și gestionarea deșeurilor

În județul Alba se află în implementare Sistemul de Management Integrat al Deșeurilor, ce reprezintă infrastructura de deșeuri la nivelul județului, cu două componente: colectarea la nivelul populației, operată de Asociația de Dezvoltare Intercomunitară ADI Salubris pe 4 zone ale județului și sistemul de depozitare.

Infrastructura de deșeuri din județul Alba este compusă din:

➤ **instalații noi** realizate prin Proiectul Sistem de Management Integrat al Deșeurilor Alba și Proiectul Fazarea Sistem de Management Integrat al Deșeurilor în Județul Alba:

- ❖ Centrul de Management Integrat al Deșeurilor în Județul Alba, compus din depozit ecologic (capacitate de 543.000 mc), stație de sortare (capacitate 42.213 t/an) și stație de tratare mecano-biologică simplă (capacitate 85.566 t/an);
 - ❖ Stația de transfer deșeuri Blaj: capacitate 15.000 t/an;
 - ❖ Stația de transfer deșeuri Tărtăria: capacitate 33.044 t/an.
- instalații existente realizate de către unele unități administrativ teritoriale din județul Alba prin intermediul altor surse de finanțare (ex. PHARE, etc), care au fost integrate în SMID:
- ❖ Stația de sortare Aiud (investiție PHARE);
 - ❖ Stația de sortare Zlatna (Program pilot pentru reabilitarea zonelor fierbinți Zlatna și Copșa Mică);
 - ❖ Stația de transfer Abrud (investiție PHARE);
 - ❖ Stația de sortare (și transfer) Baia de Arieș (investiție PHARE).

În data de 9 februarie 2021 a fost semnat contractul de delegare prin concesiune a operării instalațiilor de gestionare a deșeurilor municipale realizate în cadrul Proiectului Sistem de Management Integrat al Deșeurilor în județul Alba cu operatorul ASOCIEREA SC RER VEST SA și SC RETIM ECOLOGIC SERVICE SA.

8.4. Serviciul de transport public local

Serviciile regulate contra cost de transport rutier de persoane pe traseele județene se efectuează, în regim comercial, în baza programului de transport județean, cu valabilitate până la data de 2 decembrie 2021, de către un număr de 7 operatori de transport rutier Transportul rutier contra cost de persoane prin servicii regulate la nivel județean, se efectuează în corelare cu

transportul public local, interjudețean și transportul feroviar de persoane. Se are în vedere armonizarea graficelor de circulație pentru evitarea suprapunerilor orelor de plecare în cursă și realizarea unui sistem integrat de transport public, bazat pe complementaritatea modurilor de transport actuale. În județul Alba există în prezent 6 autogări, amenajate și dotate pentru a permite plecarea și sosirea autobuzelor, inclusiv a celor aflate în tranzit. În afară de cele 6 autogări, pentru îmbarcarea/debarcarea persoanelor transportate sunt utilizate un număr de 351 stații.

Parcul de autovehicule utilizat la efectuarea serviciului de transport public județean de persoane prin curse regulate cuprinde un total de 101 mijloace de transport în comun de tipul autobuz/microbuz, având o vechime medie de 11,5 ani în anul 2019, sub vechimea medie a parcului auto național, respectiv 15, 4 ani în anul 2018, potrivit Registrului Auto Român.

8.5. Rețele de telecomunicații

La nivelul județului Alba, există operatori de telefonie fixă și mobilă, deținători ai licenței de numerotație autorizată de ANCOM: S.C. MEDIA SAT S.R.L., RCS&RDS, TELEKOM ROMANIA S.A., TELEKOM ROMANIA COMMUNICATIONS S.A. (fostul COSMOTE), IRISTEL ROMANIA, Net-Connect Communications, Soc. 2K TELECOM S.R.L., Soc. UPC ROMANIA S.R.L., Soc. VODAFONE ROMANIA S.R.L., COSMOTE ROMANIAN MOBILE TELECOMMUNICATIONS S.A., S.C. ORANGE ROMANIA S.A. și alții.

Aceștia pot furniza și servicii de internet fix și mobil, precum și servicii de televiziune prin cablu (CATV), satelit (DTH) sau prin tehnologia IP (IPTV).

8.6. Servicii poștale

În afară de Poșta Română, ca furnizor de serviciu universal în domeniul serviciilor poștale, la nivelul județului Alba funcționează în momentul de față diferiți furnizori de servicii poștale, autorizați de ANCOM.

CAPITOLUL 9. INFRASTRUCTURA DE TRANSPORT

9.1. Accesibilitatea și principalele căi de transport

Județul Alba face parte din Regiunea de Dezvoltare Centru, regiune care se bucură de o poziție privilegiată în ce privește accesibilitatea și conexiunile rutiere cu restul țării și cu Europa, dispunând de o rețea de drumuri publice bine reprezentată.

La nivelul Regiunii Centru, cele mai mari densități ale rețelei rutiere de transport sunt în Culoarul Alba Iulia-Aiud, Depresiunea Sibiului, Făgărașului, Brașovului și Podișul Târnavelor.

La polul opus se află partea centrală și vestică a Grupei Centrale a Carpaților Orientali, Munții Făgăraș, Munții Șureanu, Munții Cindrel și părți semnificative din Munții Apuseni.

Cu 43,8 km/100 kmp, județul Alba are densitatea cea mai mare din Regiunea Centru, lucru explicabil prin relieful predominant muntos al Regiunii și depășește media pe țară care este de 35,1 km/100 kmp. Densitatea medie a drumurilor din Regiunea Centru este sub media pe țară, iar comparativ cu media la nivelul Uniunii Europene, densitatea drumurilor publice la nivelul Regiunii Centru este de 4 ori mai mică.

9.1.1. Accesibilitate rutieră

- Distanța dintre Alba Iulia și București: 349 km.
- Distanța dintre Alba Iulia și orașele vecine, de importanță regională sau națională:
 - ❖ Alba Iulia - Cluj Napoca: 99 km.
 - ❖ Alba Iulia - Timișoara: 217 km.
 - ❖ Alba Iulia - Sibiu: 84 km.
 - ❖ Alba Iulia - Brașov (via Sibiu): 220 km.
 - ❖ Alba Iulia - Târgu Mureș: 120 km.
- Accesibilitatea rutieră de la reședința de județ Alba Iulia la cele mai apropiate aeroporturi:
 - ❖ Alba Iulia - Aeroportul Internațional Sibiu: 73 km.
 - ❖ Alba Iulia - Aeroportul Internațional Cluj Napoca: 107 km.
 - ❖ Alba Iulia- Aeroportul Internațional Târgu Mureș: 119 km.
 - ❖

9.1.2. Transportul rutier

Drumuri naționale și europene

- E81 (DN 1) care face legătura între sudul României și nord-vestul țării;
 - ❖ **Drumul european E81** leagă Ucraina de România și are o lungime de peste 1.200 kilometri.
 - ❖ **Drumul național DN 1** face legătura între București și nord-vestul țării și are o lungime de peste 643 km.
- E68 (DN7) care asigură tranzitul dintre sudul și vestul Transilvaniei.
 - ❖ **Drumul european E68** este o șosea care leagă Ungaria de România. Are o lungime totală de 529 kilometri, din care 52 kilometri, pe teritoriul Ungariei, iar 477 kilometri, pe teritoriul României;
 - ❖ **DN7** este un drum național principal din România care leagă Bucureștiul de orașul Nădlac și are lungimea de 525 kilometri.
 - ❖ **DN 1 - E 81**: București - Sibiu - Alba Iulia - Cluj Napoca - Oradea - Ungaria, cu lungimea de 82,296 km în județul Alba;
 - ❖ **DN 7 - E 68**: București - Pitești - Râmnicu Vâlcea - Sibiu - Deva - Arad - Nădlac - Ungaria, cu lungimea de 24,00 km în județul Alba.
- asigură legături de interes zonal (Transilvania):
 - ❖ **DN 14 B**: Teiuș - Blaj - Mediaș, cu lungimea de 39,195 km în județul Alba;
 - ❖ **DN 74**: Alba Iulia - Zlatna - Abrud – Brad, cu lungimea de 76,220 km în județul Alba;
 - ❖ **DN 74 A**: Abrud - Câmpeni, cu lungimea de 11,329 km, în totalitate în județul Alba;
 - ❖ **DN 75**: Lunca - Câmpeni - Turda, cu lungimea de 105,377 km, în totalitate în județul Alba;
 - ❖ **DN 67 C**: Sebeș - Novaci, cu lungimea de 80,843 km în județul Alba, cunoscut sub denumirea de „Transalpina” în lungime totală de 148.20 km;
 - ❖ **DN1R**: Huedin - Călata - Beliș - Albac, cu lungimea de 21,350 km în județul Alba.

Autostrăzi

În viitorul apropiat se prevede construirea unor autostrăzi (parte din Coridorul de transport IV A1 Pan-European) care să lege România cu Ungaria, după cum urmează:

- ❖ Autostrada A1 București - Nădlac;
- ❖ Autostrada A3 București - Borș;
- ❖ Autostrada A10 Sebeș - Turda.

Drumuri județene și comunale.

La sfârșitul anului 2016, la nivelul județului Alba, lungimea totală a drumurilor județene și comunale era de:

- ❖ drumurilor județene - 1.095 km
- ❖ drumurilor comunale - 1.400 km

La sfârșitul anului 2020, la nivelul județului Alba existau 872,165 km de drumuri județene, din care 663,67 km asfaltați, adică 76,094% din lungimea totală a drumurilor județene.

9.1.3. Transportul feroviar

Rețeaua de căi ferate

Județul Alba este deținătorul unei zestre feroviare care este cu atât mai importantă cu cât aceasta datează încă de la începuturile existenței ei, adică din perioada 1868 – 1873. În istoria feroviară națională și implicit a județului nostru, data de 22 decembrie 1868, rămâne ca ziua de naștere a primei căi ferate din Transilvania. Trenul inaugural, remorcat de locomotiva cu numărul 8 - „RADNA”, a parcurs în 7 ore și jumătate cei 211 kilometri care separau orașele Arad și Alba Iulia.

- ❖ **Magistrala feroviară – 200**, așa este cunoscută astăzi linia de cale ferată de la stația CF Arad spre stația CF Alba Iulia până la stația de cale ferată Vințu de Jos, de unde se ramifică spre Sebeș, Cunța, până la Sibiu de unde se continuă prin Făgăraș, Codlea până la Brașov, deschisă traficului de călători și marfă. Magistrala feroviară - 200 strabate așa dar, teritoriul județului Alba, un traseu de 36 de km, de la stația CF Șibot, la stațiile CF Vințu de Jos,

și Sebeș, până la halta de mișcare Cunța. Analizată prin prisma elementelor de exploatare feroviară porțiunea de 36 km, aflată pe teritoriul județului Alba, se prezintă astfel:

- Linie dublă electrificată, modernizată și dotată cu instalații de semnalizare și siguranță a circulației pentru viteze de 160 km /oră între stațiile CF Vințu de Jos și Șibot, zonă care intră în componența Coridorului IV Pan - European, **Rin-Dunăre (Nürnberg – Praga – Viena – Budapesta – Curtici – Simeria – Brașov – București – Constanța)**.

- Linie simplă neelectrificată între stațiile CF Vințu de Jos și Sebeș, iar apoi cale dublă de la stația CF Sebeș până la halta de mișcare Cunța.

- Ramificație, nou construită, care face legătura directă, de la stația CF Sebeș spre stația CF Alba Iulia ocolind stația CF Vințu de Jos – linie nedată în exploatare la acest moment, urmând a fi operaționalizată la finalizarea lucrărilor de modernizare pe Coridorul IV Pan – European.

Municipiul Alba Iulia se află într-o poziție centrală favorabilă în județ, iar prin nodul de cale ferată Teiuș se asigură legătura între partea de nord-est și sud a județului, legătura cu capitala țării București și traficul de pasageri și mărfurilor din și către Europa Centrală și de Vest.

- La data de 20 noiembrie 1871 se inaugura tronsonul de cale ferată de la stația CF Alba Iulia la stația CF Teiuș, mergând până la stația CF Războieni, ramificându-se apoi spre stația CF Tg Mureș.

- ❖ **Linia – 200.A** între Stațiile CF Vințu de Jos, stația CF Alba –Iulia până la stația CF Teiuș face joncțiunea cu magistrala feroviară - 300 la halta de mișcare Podul Mureș, subunitate componentă a complexului feroviar Teiuș – Coșlariu, respectiv la stația CF Teiuș, contopindu-se astfel cu infrastructura feroviară a Coridorului IV Pan -European, **Rin-Dunăre (Nürnberg – Praga – Viena – Budapesta – Curtici – Simeria – Brașov – București – Constanța) în lungime de 29 de km.**

- La data de 6 mai 1872, se dă în exploatare tronsonul Teiuș - Mediaș. Acesta este momentul în care Teiușul devine un important nod feroviar, făcând legătura dintre Căile Ferate Ungare de Est și Prima Cale Ferată din Transilvania, între viitoarea cale ferată Oradea - Brașov și calea ferată Alba Iulia - Arad.

- ❖ **Magistrala feroviară – 300** de astăzi poate fi conturată și definită de la data de 14 august 1873, când a circulat primul tren pe întregul traseu, de la Oradea la Brașov. În zilele noastre magistrala feroviară – 300 are un traseu feroviar de la stația de cale ferată Oradea, la Cluj – Napoca, Câmpia Turzii, Războieni, Teiuș, Blaj, Mediaș, Sighișoara, Brașov, Predeal, Sinaia, Ploiești Vest, București Nord, operațională pentru traficul de călători și marfă.

- Magistrala feroviară – 300 parcurge pe teritoriul județului Alba, un traseu care însumează 67 de km de la stația CF Războieni, prin Teiuș, hm Podul Mureș, Blaj pină la halta de mișcare Valea Lungă.

Analizată prin prisma elementelor de exploatare feroviară porțiunea de 67 de km, aflată pe teritoriul județului Alba, se prezintă astfel:

- Linie dublă electrificată, Războieni, prin Teiuș, Coșlariu - hm Podul Mureș, Blaj pină la halta de mișcare Valea Lungă.

- Linie dublă electrificată, modernizată și dotată cu instalații de semnalizare și siguranță a circulației pentru viteze de 160 km /oră între complexul feroviar Teiuș – Coșlariu – hm. Podul Mureș, spre stația CF Blaj până la hm. Valea Lungă, zonă care intră în componența Coridorului IV Pan - European, **Rin-Dunăre (Nürnberg – Praga – Viena – Budapesta – Curtici – Simeria – Brașov – București – Constanța)**.

- Ramificație, nou construită, care face legătura directă, de la hm. Sîntimbru la hm. Podul Mureș spre hm Crăciunel, ocolind stația CF Coșlariu – linie nedată în exploatare la acest moment, urmând a fi operaționalizată la finalizarea lucrărilor de modernizare pe Coridorul IV Pan – European.

Pe teritoriul județului Alba în tandem cu liniile principale la care am făcut referire, există o serie de linii secundare deschise traficului de călători și marfă operate de către operatori de transport feroviari private. Astfel acestea sunt definite după cum urmează :

- ❖ **Linia 206: Șibot – Cugir**

- Inaugurată la 19 aprilie 1906, linia Șibot-Cugir are o lungime de 13 km;

- Linie simplă electrificată

❖ *Linia 210 Alba Iulia – Zlatna*

- Inaugurarea liniei s-a făcut la 22 septembrie 1895, parcurgând un traseu pe Valea Ampoiului către nord-vest, în partea sud-estică a munților Apuseni de 38,5 km, având ecartamentul îngust (760 mm), funcționând până în anul 1983;
- În perioada 1983 – 1986 linia a fost modernizată, trecându-se la ecartamentul normal (1435 mm), având o lungime de 42 Km, operațională pentru traficul de călători și marfă.
- Linie simplă neelectrificată.

❖ *Linia 307 Blaj – Praid*

- Inaugurarea liniei s-a făcut la data de 16 iunie 1898 de la stația CF Blaj până la hc.Laslău, iar în data de 2 octombrie 1898 hc. Laslău la stația CF Sovata și apoi la stația CF Praid în lungime totală de 113 km, deschisă traficului de călători și marfă;
- Pe teritoriul județului Alba între Stația CF Blaj, la hm. Jidvei, h.c. Cetatea de Baltă linia însumează 23 de km;
- Linie simplă neelectrificată.

Există în cadrul județului Alba, zone întinse izolate din punct de vedere al transportului feroviar, cum este spre exemplu zona Munților Apuseni, ca urmare întreruperii în anul 1997 a circulației trenurilor de călători și marfă, precum și a celor mixte, din motive de rentabilitate, pe linia îngustă Turda - Abrud.

- Linia îngustă Turda – Abrud cu o lungime de 93 km și a fost construită în perioada 1891-1912, fiind inaugurată oficial pe 20 iunie 1912. Principalele localități deservite din județul Alba erau Sălciua, Baia de Arieș, Câmpeni, Roșia Montană și Abrud;
- Linie simplă îngustă;
- Inoperabilă din anul 1997.

- ❖ La acest moment, la nivelul județului Alba, lungimea totală a căilor ferate operaționale este de **230 km**, din care:
 - electrificate 136 km;
 - linii normale 230 km
 - înguste 0 km.
 -

CAPITOLUL 10. PATRIMONIUL JUDEȚULUI ALBA

Patrimoniul Județului Alba este alcătuit din bunurile mobile și imobile care aparțin domeniului public (prevăzute în *anexa nr. 3*) și domeniului privat, precum și din drepturile și obligațiile cu caracter patrimonial. În calitate de persoană juridică de drept public și titular al dreptului de proprietate publică și privată, județul Alba exercită, prin Consiliul Județean Alba, posesia, folosința și dispoziția asupra bunurilor care alcătuiesc domeniul public și privat, în limitele și în condițiile legii. Bunurile din domeniul public sunt inalienabile, insesizabile și imprescriptibile, iar cele din domeniul privat sunt supuse regimului juridic de drept comun.

Concesiunea sau închirierea bunurilor din domeniul public, precum și vânzarea, concesiunea și închirierea bunurilor din domeniul privat al județului se fac prin licitație publică, organizată în condițiile legii, prin hotărâre a Consiliului Județean Alba. Prin excepție, prevăzută de lege, terenurile destinate construirii se pot concesiiona, fără licitație publică, pentru realizarea de obiective de utilitate publică, altele decât cele realizate de autoritățile locale în interesul colectivităților pe care le reprezintă, și pentru extinderea unor construcții pe terenuri alăturate, la cererea proprietarului construcțiilor. Totodată, terenurile din domeniul public pot fi concesiionate direct societăților comerciale privatizate sau care vor fi privatizate care dețin astfel de terenuri sau dacă acestea sunt strict necesare în vederea realizării obiectului lor de activitate, cu aprobarea Consiliului Județean Alba și prin negociere directă între concedent și concesionar.

Contractele de concesiune și închiriere vor cuprinde, cu obligativitate, clauze privind exploatarea bunurilor potrivit specificului acestora, fără posibilitatea subconcesiunii sau subînchirierii, drepturile și obligațiile părților, termenele de plată a redevenței ori chiriei, condițiile de încetare a contractelor și răspunderea contractuală.

Bunurile din domeniul public și privat pot fi date, după caz, în administrarea regiilor autonome, a prefecturii, a autorităților administrației publice centrale și locale și a altor instituții publice de interes național, județean sau local și, totodată, pot fi date în folosință gratuită, pe termen limitat, persoanelor juridice fără scop lucrativ care desfășoară activități de binefacere sau de utilitate publică ori serviciilor publice, prin hotărâre a Consiliului Județean Alba, singura autoritate în măsură să aprecieze asupra necesității și oportunității dării bunurilor în administrare sau folosință.

Unele bunuri din domeniul privat al județului, aflate în administrarea Consiliului Județean Alba, în stare de funcționare și care nu mai sunt necesare desfășurării activității proprii, cu excepția clădirilor și terenurilor, se pot transmite, fără plată, altor instituții publice la solicitarea ordonatorilor de credite a acestor instituții și cu aprobarea președintelui Consiliului Județean Alba, în calitate de ordonator principal de credite. În cazul în care bunurile disponibilizate nu au fost solicitate de alte instituții publice, bunurile care depășesc o anumită valoare stabilită prin lege pot fi vândute, cu aprobarea Consiliului Județean Alba, prin procedura licitației publice, iar dacă nu au putut fi vândute pot fi valorificate nedezmembrate, cu aprobarea ordonatorului de credite prin intermediul agenților economici care au ca obiect de activitate achiziționarea de materiale refolosibile și prin oferte de preț negociabile.

Dobândirea, definitivă sau temporară, a unor produse, lucrări și servicii se face în condițiile și cu respectarea procedurii privind achizițiile publice. Prin excepție, prevăzută de lege, cumpărarea sau închirierea, prin orice mijloace financiare, a terenurilor, clădirilor sau altor bunuri imobiliare existente ori a drepturilor asupra acestora care sunt proprietatea privată a persoanelor fizice sau juridice, se face cu aprobarea Consiliului Județean Alba, care apreciază asupra uzului și interesului public și cu respectarea criteriilor economice și de piață, respectiv prin negociere sau evaluarea și expertizarea bunurilor, precum și prin încheierea contractelor de vânzare – cumpărare și închiriere în condițiile dreptului comun. Donațiile și legatele cu sarcini pot fi acceptate numai cu aprobarea Consiliului Județean Alba. În litigiile privitoare la administrarea, folosința, concesionarea și închirierea bunurilor, titularii drepturilor vor sta în instanță în nume propriu, însă în litigiile referitoare la dreptul de proprietate asupra bunurilor sunt obligați să arate instanței cine este titularul dreptului de proprietate, potrivit prevederilor Codului de procedură civilă, în caz contrar urmând să răspundă, în condițiile legii, pentru prejudiciile cauzate prin neîndeplinirea acestei obligații. Județul Alba este reprezentat de Consiliul Județean Alba care dă mandat scris, în fiecare caz, președintelui, care la rândul său poate desemna un consilier juridic din aparatul propriu care să-l reprezinte în fața instanței.

Trecerea unui bun din domeniul public al statului în domeniul public al județului Alba se face la cererea consiliului județean prin hotărâre a Guvernului, iar trecerea unui bun din domeniul public al județului Alba în domeniul public al statului se face la cererea Guvernului, prin hotărâre a consiliului județean. Totodată, trecerea unui bun din domeniul public în domeniul privat al județului Alba se face prin hotărâre a consiliului județean, dacă prin Constituție sau prin lege nu se dispune altfel.

Toate bunurile din patrimoniul județului Alba sunt supuse inventarierii anuale, iar președintele prezintă un raport asupra situației gestiunii bunurilor plenului Consiliului Județean Alba.

CAPITOLUL 11. **SĂNĂTATE, EDUCAȚIE, CERCETARE, ASISTENȚĂ SOCIALĂ, CULTURĂ,** **MASS-MEDIA ȘI SPORT**

SĂNĂTATE

11.1. Unități sanitare

Începând cu anul 2011, sistemul sanitar din județul Alba se află într-un continuu proces de evoluție atât în sistemul public, cât și în sistemul privat, motiv pentru care majoritatea populației beneficiază de serviciile medicale de bază.

În *sistemul public* funcționează 9 spitale cu un număr de 2087 de paturi, 9 ambulatorii de spital, 6 dispensare medicale, 2 centre de sănătate mintală, 1 unitate medico-socială, 1 centru medical de specialitate, 1 cabinet medical de medicină generală, 35 de cabinete medicale școlare, 1 cabinet medical studentesc, 1 cabinet stomatologic, 7 cabinete stomatologice școlare, 9 farmacii, 1 depozit farmaceutic, 38 de laboratoare medicale și 1 centru de transfuzie (*Anuarul statistic 2019*).

În **sistemul privat** funcționează 2 spitale cu 38 de paturi, 2 centre medicale de specialitate, 195 cabinete de medicină de familie, 142 de cabinete stomatologice, 116 cabinete medicale de specialitate, 112 farmacii, 39 de puncte farmaceutice, 22 de laboratoare medicale și 34 de laboratoare de tehnică dentară (Anuarul statistic 2019).

În sectorul public activau, la nivelul anului 2018, 458 de medici, 12 stomatologi, 18 farmaciști, 1547 de persoane din cadrul personalului sanitar mediu și 1100 din personalul sanitar auxiliar.

În sectorul privat activau, la nivelul anului 2018, 202 de medici, 155 stomatologi, 197 farmaciști, 591 de persoane din cadrul personalului sanitar mediu și 244 din personalul sanitar auxiliar.

Unitățile de asistență medicală reprezentative sunt: Spitalul Județean de Urgență Alba Iulia și Spitalul de Pneumoftiziologie Aiud.

11.1.1. Rețeaua județeană instituțională în domeniul sănătății - instituții publice

A. Direcția de Sănătate Publică a Județului Alba

Direcția de Sănătate Publică a Județului Alba (DSP) este o instituție publică cu personalitate juridică care își desfășoară activitatea pe teritoriul județului Alba, în scopul realizării politicilor și programelor naționale de sănătate publică, a activității de medicină preventivă și a inspecției sanitare de stat, a monitorizării stării de sănătate și a organizării statisticii de sănătate, precum și a planificării și derulării investițiilor finanțate de la bugetul de stat pentru sectorul de sănătate.

Înființată în data de 1 ianuarie 1999, în baza *Ordinului ministrului sănătății nr. 954/8 decembrie 1998* ca unitate descentralizată provenind din reorganizarea Direcției Sanitare Alba și a Inspectoratului de Sănătate Publică Alba, Direcția de Sănătate Publică a Județului Alba reprezintă autoritatea de sănătate publică la nivel local.

B. Casa Județeană de Asigurări de Sănătate.

Casa Județeană de Asigurări de Sănătate (CAS) Alba gestionează prin intermediul unui sistem informațional unic integrat, baza de date cu privire la asigurații din județul Alba, la contractele încheiate cu furnizorii din județ și din afara județului acolo unde este cazul, precum și la serviciile contractate și decontate furnizorilor de servicii medicale, medicamente și dispozitive medicale.

C. Serviciul de Ambulanță Județean Alba - tel. 112.

Prin *H.G. nr. 174/1995 privind reorganizarea unor unități sanitare*, s-au reorganizat stațiile de salvare județene, care s-au desprins din structura organizatorică a spitalelor județene, sub denumirea de Servicii de Ambulanță Județene, unități sanitare cu personalitate juridică în subordinea Direcțiilor Sanitare Județene, aflate în subordinea Ministerului Sănătății.

Serviciul de Ambulanță Județean Alba este permanent la dispoziția locuitorilor județului Alba și are capacitatea de a asigura în condiții optime, transportul și asistența medicală de urgență.

D. Serviciul Mobil de Urgență, Reanimare și Descarcerare - SMURD Alba

Funcționarea SMURD se bazează pe colaborarea dintre Inspectoratul Județean pentru Situații de Urgență „UNIREA” al județului Alba și Unitatea de Primiri Urgențe a Spitalului Județean de Urgență Alba Iulia. Serviciul mai funcționează în parteneriat cu Consiliul Județean Alba, Direcția de Sănătate Publică Alba, Serviciul de Ambulanță Județean Alba și cu Fundația pentru SMURD.

11.1.2. Rețeaua județeană instituțională în domeniul sănătății - asociații profesionale

La nivelul județului Alba, funcționează următoarele Asociații profesionale în domeniul sănătății:

- ❖ Colegiul Medicilor din România - filiala Alba.
- ❖ Colegiul Medicilor Dentiști din România - filiala Alba.
- ❖ Colegiul Farmaciștilor din România - filiala Alba.
- ❖ Asociația Medicilor de Familie Alba.
- ❖ Ordinul Asistenților Medicali Generaliști, Moașelor și Asistenților Medicali din România- filiala Alba.

11.1.3. Rețeaua județeană instituțională în domeniul sănătății - ONG-uri și fundații

La nivelul județului Alba, funcționează unele ONG-uri și fundații care sprijină actul medical prin serviciile aduse, după cum urmează:

- ❖ „Crucea Roșie” – filiala Alba

- ❖ „Caritas” Alba Iulia
- ❖ Asociația Non-Guvernamentală „Maria Beatrice”
- ❖ Asociația „Pro Sănătatea Alba”
- ❖ Asociația „SM Speromax Alba”

PROTECȚIE SOCIALĂ

11.2. Rețeaua serviciilor de asistență socială la nivelul județului Alba

Sistemul de protecție a copilului din subordinea Direcției Generale de Asistență Socială și Protecția Copilului Alba (DGASPC):

1. *Servicii în regim de zi* în cadrul a 12 centre de zi pentru copii proveniți din familii cu o situație materială precară: Blaj, „Sf. Filofteia” Silivaș, „Sf. Ierarh Nectarie” Vama Seacă – Hopârta, „Sf. Prooroc Ilie Tesviteanul” Aiud, „Sf. Varvara” Baia de Arieș, „Sf. Nicolae” Valea Lungă, „Sf. Nicolae” Roșia de Secaș, „Sf. Serafim de Sarov” Războieni, „Sf. Mucenic Ciprian” Ocna Mureș, „Sf. Gheorghe” Sebeș, „Sf. Pantelimon” Zlatna, Boz;

2. *Servicii pentru copii cu dizabilități neuropsihiatrice*, în cadrul a 3 centre de recuperare în regim de zi: Centrul de zi pentru copii cu dizabilități „Arnsberg” Alba Iulia, Centrul Social Multifuncțional Abrud, Centrul Multifuncțional „Sf. Cuvioasa Teodora” Aiud;

3. *Servicii pentru Copiii cu dizabilități din spectrul autist și cu sindrom Down*, beneficiază de servicii de recuperare în regim de zi în cadrul Centrului de zi Alba Iulia;

4. *Servicii pentru copii care beneficiază de o măsură de protecție specială de tip familial, respectiv:* plasament la rude, plasament la alte familii/persoane, inclusiv cazurile de tutelă;

5. *Servicii pentru copii care beneficiază de ocrotire de tip familial la asistenții maternali profesioniști angajați ai DGASPC Alba și ai organizațiilor neguvernamentale;*

6. *Servicii de protecția copilului prin măsuri de tip rezidențial - din structura DGASPC Alba*

- ❖ *Servicii de protecția copilului prin măsuri de tip rezidențial - în baza contractelor de furnizare de servicii încheiate de către DGASPC Alba* cu furnizori de servicii sociale privați, pentru un număr de **286 copii** beneficiază de protecție în structuri de tip rezidențial;

- ❖ *Servicii de protecția copilului prin măsuri de tip rezidențial dezvoltate în parteneriat public privat.*

7. *Prestații sociale acordate copiilor cu handicap neinstituționalizați în funcție de gradul și tipul de handicap.*

Sistemul de protecție a persoanelor adulte, din structura DGASPC Alba

1. *Servicii sociale furnizate persoanelor adulte cu dizabilități în sistem rezidențial*

2. *Protecția persoanelor vârstnice cu sau fără handicap*

3. *Protecția persoanelor fără adăpost în regim de urgență*

4. *Prestații sociale acordate persoanelor cu handicap neinstituționalizate*

EDUCAȚIE

11.3. Unități de învățământ

La nivelul județului Alba **infrastructura educațională** pentru anul școlar 2017-2018 se prezintă în felul următor:

- ❖ ***învățământul antepreșcolar*** la nivel județean cuprinde 6 unități antepreșcolare din care 3 unități aflate în subordinea Primăriei Municipiului Alba Iulia, 2 unități aflate în subordinea Primăriei orașului Cugir și o unitate aflată în subordinea Primăriei Municipiului Aiud. ***învățământul preșcolar*** cuprinde 11 unități de învățământ cu personalitate juridică și 224 structuri care sunt arondate atât grădinițelor cu personalitate juridică cât și altor unități de învățământ cu personalitate juridică; ***învățământul preșcolar particular*** cuprinde 7 unități de învățământ.

- ❖ ***învățământul primar*** cuprinde 121 structuri unități de învățământ arondate unităților de învățământ cu personalitate juridică de nivel gimnazial și liceal. ***învățământul***

primar particular cuprinde o unitate de învățământ arondată la o unitate de învățământ particular liceal.

❖ **învățământul gimnazial** cuprinde 84 unități de învățământ cu personalitate juridică și 38 structuri arondate unităților de învățământ cu personalitate juridică de nivel gimnazial și liceal. **învățământul gimnazial particular** cuprinde o unitate de învățământ arondată la o unitate de învățământ particular liceal.

❖ **învățământul special** cuprinde o singură unitate de învățământ special cu un număr de 16 clase învățământ primar și gimnazial, iar la nivelul județului există 19 clase de învățământ special integrat în învățământul de masă de nivel primar, gimnazial și profesional;

❖ **învățământul liceal** cuprinde 34 unități de învățământ (licee și colegii) cu filieră teoretică, tehnologică și vocațională, formă de zi și de seară, respectiv de seral; **învățământul liceal particular** cuprinde 2 unitati de învățământ particular.

❖ **învățământul profesional** este organizat în 16 unități de învățământ liceal.

❖ **învățământul postliceal** și de maiștri este structurat astfel: o singură unitate cu personalitate juridică care cuprinde doar învățământ postliceal, iar la un număr 15 unități de învățământ liceal există și clase de învățământ postliceal de stat.

❖ **învățământul postliceal particular** cuprinde 8 unități de învățământ postliceal.

❖ **învățământul universitar** cuprinde 2 unități de învățământ superior, universități acreditate cu programe de licență, masterat și programe doctorale

CULTURĂ

11.4. Biblioteci, teatre, muzee, alte instituții de cultură

Pe raza județului Alba se găsesc 76 biblioteci publice, din care 1 bibliotecă județeană, 10 biblioteci municipale și orășenești, 65 de biblioteci comunale, din care 11 inactive și 138 de biblioteci școlare. De asemenea, funcționează 11 case de cultură, palate și centre culturale, și 221 cămine culturale, 16 muzee, 3 case memoriale și sunt organizate 48 de expoziții și colecții etnografice și o colecție arheologică.

11.4.1. BIBLIOTECA JUDEȚEANĂ „LUCIAN BLAGA”

Biblioteca Județeană „Lucian Blaga ” Alba servește interesele de informare, studiu, educație, lectură și recreere ale locuitorilor din municipiul Alba Iulia și județul Alba, oferind acces liber, gratuit și nediscriminatoriu la informație și cunoaștere prin baza de date și colecțiile proprii. Biblioteca și-a deschis porțile la data de 1 aprilie 1943, având un singur bibliotecar – prof. Constantin Dumitrescu – de strădaniile căruia se leagă începuturile activității bibliotecii publice din Alba Iulia.

11.4.2. TEATRUL DE PĂPUȘI „PRICHINDEL” ALBA IULIA

Teatrul de Păpuși „Prichindel” Alba Iulia este o instituție publică de spectacole subordonată Consiliului Județean Alba, care realizează spectacole cu păpuși și actori pentru preșcolari și elevi.

Instituția a fost înființată de către Ministerul Culturii, prin *Decizia nr. 201 din septembrie 1952*, ca teatru de păpuși profesionist, cu personalitate juridică, iar în anul 1994 este preluat de către Inspectoratul pentru Cultură al Județului Alba, ulterior intrând în subordinea Consiliului Județean Alba.

La împlinirea destinului estetic al teatrului au colaborat de-a lungul timpului importanți regizori, scenografi și compozitori, având ca obiectiv principal de activitate producerea și prezentarea de spectacole pentru copii, impregnate cu un puternic caracter educativ.

11.4.3. CENTRUL DE CULTURĂ „AUGUSTIN BENA” ALBA

Centrul de Cultură „Augustin Bena” este o instituție publică de cultură care își desfășoară activitatea în subordinea Consiliului Județean Alba și are ca obiective promovarea valorilor culturale naționale și universale, formarea continuă în domeniul artelor și meșteșugurilor, cercetarea, conservarea, promovarea și valorificarea tradiției și creației populare românești, organizarea de evenimente cultural-artistice în toată sfera culturii.

Prin activitățile desfășurate, Centrul de Cultură „Augustin Bena” asigură conservarea, promovarea și valorificarea culturii, formarea continua în domeniul artelor și meșteșugurilor

tradiționale, educația cultural-artistică a tinerilor și activități culturale pentru petrecerea timpului liber. Încă de la înființare, activitatea instituției s-a dezvoltat prin înființarea a două noi servicii artistice, Ansamblul Folcloric al Județului Alba și Fanfara Județului Alba, care la foarte scurt timp au confirmat necesitatea și importanța acestor formații artistice în Județul Alba, cu impact pe plan național.

11.4.4. CENTRUL CULTURAL CASTEL SÂNCRAI

În vederea conservării patrimoniului cultural al județului Alba, în toamna lui 2014, porțile castelului nobiliar de la Sâncrai se deschideau pentru prima oară, după mulți ani de inactivitate și paragină. Splendida „schimbare la față” a monumentului, realizată integral de Consiliul Județean Alba, ne oferă, azi, un spațiu unic în România: un castel vechi și totuși nou-nouț, renascenisto-baroc, neoclasic al cărui unic rol este de a fi gazdă pentru evenimentele culturale de prestigiu.

11.4.5. PALATUL CULTURAL BLAJ

Palatul cultural, amplasat în municipiul Blaj, Piața 1848, la nr. 7, în centrul istoric și cultural al Blajului, se presupune că s-a construit pe fosta proprietate pe care se găsea casa în care a locuit, trăit și scris marele filolog și academician, Timotei Cipariu.

A fost proiectat la începutul anilor 1930 de către arhitectul Victor Smigelschi (București) – fiul pictorului Octavian Smigelschi – clădirea urmând să servească în primul rând pentru evenimentele culturale inițiate de Asociația Culturală ASTRA. Această clădire de mare însemnătate pentru Blaj a fost repusă în circuitul cultural după 20 de ani, prin reabilitarea ei de către asocieria Județului Alba, prin Consiliul Județean Alba cu Municipiul Blaj, prin Consiliul local al municipiului Blaj, devenind una dintre cele mai moderne clădiri de spectacole din Transilvania a fost recompensat cu premiul UE pentru patrimoniul cultural 2017/Premiile Europa Nostra.

11.4.6. CASA ARTELOR CÂLNIC

Pentru protejarea și punerea în valoare a moștenirii culturale, pentru valorificarea potențialului cultural al zonei, Consiliul Județean Alba a reabilitat, a modernizat și a transformat clădirea în „Casa artelor” - un loc în care artiștii plastici să se poată întâlni și să poată crea. Această clădire construită în anul 1881, a avut în decursul timpului destinații diferite: școală, primărie, etc.

Construcția este amplasată în localitatea Deal, comuna Câlnic, județul Alba la 35 de Km față de reședința de județ Alba Iulia și la 18 Km față de orașul Sebeș.

11.4.7. MUZEUL NAȚIONAL AL UNIRII ALBA IULIA

Muzeul Național al Unirii Alba Iulia a fost înființat în anul 1888 din inițiativa Societății de Istorie, arheologie și științe naturale a comitatului Alba. El a funcționat la început în clădirea grădiniței de pe lângă biserica ortodoxă din Lipoveni, apoi într-un local din cartierul Maieri (azi Școala generală nr. 3), iar după anul 1918 în aripa nord-estică a complexului Catedralei Ortodoxe. În fine, din 1967 această prestigioasă instituție are sediul în edificiul „Babilon”, construit în spiritul arhitecturii romantice între anii 1851 și 1853, cu destinație militară. Cele două etaje cu peste 100 de încăperi ale clădirii au fost folosite ca pavilion de locuințe pentru ofițeri, apoi reamenajate ca spațiu muzeal în perioada 1967-1968. Sala Unirii se află în incinta fostei Case a Armatei, ridicată între anii 1898 și 1900, și reprezintă încăperea în care la 1 Decembrie 1918 s-au întrunit cei 1228 de delegați care au votat unirea Transilvaniei, Banatului, Maramureșului și părților ungurești cu România.

Colecțiile muzeului numără circa 200.000 de obiecte de patrimoniu, iar biblioteca sa deține în jur de 70.000 de volume. Muzeul editează anual publicația „Apvlvm. Acta Musei Apulensis”, iar din 1994 a început publicarea seriei de specialitate „Bibliotheca Musei Apulensis”.

11.4.8. MEȘTERI POPULARI DIN JUDEȚUL ALBA

O categorie aparte în cultura tradițională a județului Alba o ocupă meșterii populari, cei care cu priceperea lor dobândită de-a lungul timpului ne fac cinstea de a reprezenta valorile acestui județ. Meșterii populari fac parte din patrimoniul cultural mobil al județului Alba.

Clasificarea pe ramuri de meșteșuguri la nivelul Județului Alba:

❖ țesături, cusături: SĂLCIUA – țesături, costume populare; STREMT – țesături; FENEȘ – cusături, țesături, cojocărie, broderie piele; CÎMPENI – cusături, țesături, confecționează străicuțe; BIIA – țesături, cusături; OHABA – țesături; SÎNCEL – cusături, țesături; ROȘIA DE SECAȘ – țesături, cusături; ȘARD – țesături; FENEȘ – țesături, cusături (costume populare); PĂNADE – țesături, cusături; NĂDĂȘTIA (comuna Almașu Mare) – țesături; GLOD (comuna Almașu Mare) – țesături; ZLATNA – țesături, cusături.

❖ pictură pe sticlă (icoane): LAZ, SĂSCIORI - icoane, țesături, cusături; AIUD – pictură pe sticlă, pictură pe lemn; ALBA IULIA – pictură pe sticlă (icoane); CUGIR – pictură pe sticlă, pictură pe lemn; CUGIR – pictură pe sticlă.

❖ prelucrări lemn : VALEA MARE, COMUNA CERU BĂCĂINȚI – sculptură în lemn; AVRAM IANCU – prelucrări lemn – artizanat (tulnice, ciubere, donițe); PIOIANA VADULUI – prelucrări lemn – artizanat; ARIEȘENI – prelucrări lemn, artizanat.

11.4.9. TEZAURE UMANE VII

Comisia Națională pentru Salvagardarea Patrimoniului Cultural Imaterial, organism de specialitate al Ministerului Culturii, acordat titlul onorific de „Tezaur Uman Viu” pentru 11 persoane păstrătoare și transmițătoare de patrimoniu cultural imaterial” din județul Alba: Ana Neamțu, Florin Nicolae Poenariu, Eugen Gavrilă, Maria Dulău, Ana Bodescu, Ion Crețeanu, Alexandrina Olguța Filip, Ștefan Harabagiu, Petre Măsală, Marius Mihuț, Ioan Moldovan.

11.4.10. MONUMENTE ISTORICE

Județul Alba are înscrise în Lista Monumentelor Istorice aprobată prin *Ordinul ministrului culturii și cultelor nr.2.828/2015*, un număr de 686 monumente istorice clasificate astfel:

- ❖ monumente de arheologie - **202** (din care 22 cu valoare națională),
- ❖ monumente de arhitectură - **448** (din care 162 cu valoare națională),
- ❖ monumente de for public - **20**,
- ❖ monumente memoriale/funerare - **16** (din care 4 cu valoare națională).

Județul Alba dispune de două monumente istorice înscrise în Lista Patrimoniului Mondial UNESCO: **Cetatea Dacică de la Capîlna și Situl Rural Cîlnic.**

SPORTUL

11.5. Activitatea sportivă

Datorită sprijinului oferit de către Consiliul Județean Alba, au apărut în ultimii ani rezultate remarcabile în sporturile de performanță. Echipele reprezentative sunt:

- Echipa de volei - Clubul Sportiv Municipal Volei Alba Blaj, înființată în anul 2011, în urma unui parteneriat între Primăria Municipiului Blaj și Consiliul Județean Alba;
- Echipa de baschet - Clubului Sportiv Universitatea Alba Iulia, vicecampionă națională de Senioare în anul 2016; dublă câștigătoare a Ligii Europei Centrale la Baschet Feminin (CEWL) la Senioare în anii 2015 și 2016;
- Echipa de fotbal - Unirea Alba Iulia, care a promovat în anul 2005 în prima ligă de fotbal, prima dată în istoria de 80 de ani;
- Echipa de volei feminin - Progresul Alba Iulia, care a ajuns să evolueze în Divizia A, în anul 1957.

La nivelul județului există 7 asociații județene, pe ramuri sportive, de drept privat, 79 de asociații sportive private fără personalitate juridică și de asociații sportive școlare și universitare, 14 cluburi sportive de drept public, 125 de cluburi sportive de drept privat și 2 cluburi sportive societăți pe acțiuni. Sunt prezente și 2 federații sportive naționale de drept privat și anume: Federația Română de POWERLIFTING Alba Iulia și Federația Română de pescuit sportiv Alba Iulia.

În județul Alba se găsesc 124 de baze sportive aflate în domeniul public al statului, 1 în domeniul privat al statului și 2 în domeniul privat.

Dintre bazele sportive din domeniul public, se regăsesc: 1 bazin olimpic, 7 stadioane, 3 complexe sportive și 38 de săli de sport școlare, printre cele mai reprezentative fiind Bazinul Olimpic Alba Iulia.

Sportivii din județul Alba au obținut, în anul 2018, 269 de medalii (95 locul I, 92 locul II și 82 locul III) la Campionatele Naționale de Seniori, Tineri, Juniori I și Juniori II.

MASS-MEDIA

11.6. PRESA SCRISĂ, ON-LINE ȘI AUDIO-VIZUALĂ

În județul Alba emit 1 post de televiziune (ALBA CAROLINA TV) și 11 posturi de radio (ARDELEANUL FM, ATLAS FM, KISS FM Alba Iulia, NAȚIONAL FM Blaj, ORION FM Sebeș, STAR FM Sebeș, RADIO BLAJ, RADIO DELTA Ocna Mureș, RADIO EVENIMENT Aiud, RADIO REÎNTREGIREA, RADIO UNIREA FM).

Presa scrisă este prezenta cu 1 cotidian local (ziarul UNIREA), 5 publicații online (ALBA24.RO, OPINIA TRANSILVANĂ, STIRISIREPORTAJEALBA.RO, URBEA MEA.RO/REVISTA DE ALBA, UNIREA) și 12 publicații de cultură și știință (ALBA IULIA, ALBA IULIA CULTURAL, ANNALES UNIVERSITATIS APULENSIS: Series Historica, APULUM: Arheologie. Istorie. Etnografie, ASTRA BLĂJANĂ, CREDINȚA STRĂBUNĂ, DACOROMANIA, DISCOBOLUL: REVISTĂ DE CULTURĂ, ETHOS XXI: Revistă de cultură – ASTRA, GÂND ROMÂNESC: Revistă de cultură, știință și artă, PAȘII PROFETULUI: Periodic de cultură TERRA SEBUS: ACTA MUSEI SABESIENSIS). De asemenea, își desfășoară activitatea 1 birou corespondent AGERPRES, precum și corespondenți ai PRO TV, Antena 1, Prima TV.

CULTELE

11.7. Apartenența la cultele religioase

Din punct de vedere al apartenenței la o religie, la recensământul din anul 2011, în județul Alba 281.888 persoane erau ortodoxe - reprezentând 87,66% din populația județului, 11.080 persoane aparțineau cultului reformat (3,45%), 9.294 persoane erau greco-catolice (2,89%), 6.422 persoane erau penticostale (2%), 3.369 persoane erau romano-catolice (1,05%), iar 633 persoane s-au declarat fără religie sau atee (0,20%).

CAPITOLUL 12

INFORMAȚII PRIVIND SOCIETATEA CIVILĂ

(partidele politice, sindicatele, cultele și organizațiile nonguvernamentale care își desfășoară activitatea în județul Alba)

Principalele partide politice care activează în județul Alba sunt: Partidul Social Democrat, Partidul Democrat, Partidul Național Liberal, Partidul România Mare, Uniunea Democrată Maghiară din România, Partidul Mișcarea Populară, Partidul Alianța Liberalilor și Democraților, Uniunea Națională pentru Progresul României, Partidul Național Țărănesc Creștin și Democrat, Uniunea Salvați România, Partidul Libertate, Unitate și Solidaritate, Partidul România Unită, Alianța Noastră România, Partidul Socialist Român, Partidul Ecologist Român.

Organizațiile sindicale reprezentative care își desfășoară activitatea în județ sunt: Blocul Național Sindical (B.N.S.), Confederația Sindicatelor Democratice din România (C.S.D.R) și Federația Sindicatelor Independente din Educație (F.S.I.E).

În județul Alba interesele societății civile sunt reprezentate de peste 1800 organizații nonguvernamentale, organizații neguvernamentale, respectiv asociații și fundații.

CAPITOLUL 13

MODUL DE COOPERARE SAU ASOCIERE, DUPĂ CAZ, CU PERSOANE JURIDICE DE DREPT PUBLIC SAU DE DREPT PRIVAT ROMÂNE SAU STRĂINE

13.1. Cooperare/asociere locală

Autoritățile administrației publice locale din România pot încheia acorduri de înfrățire/cooperare cu autoritățile administrației publice locale din alte state, prioritar cu autoritățile administrației publice locale din statele în care se află comunități de români, programe comune culturale, sportive, de tineret și educaționale, stagii de pregătire profesională și alte acțiuni care contribuie la dezvoltarea relațiilor de prietenie, inclusiv finanțarea acestora.

În județul Alba funcționează:

- 7 *asociații de dezvoltare intercomunitară* (Asociația de Dezvoltare Intercomunitară Alba Iulia, Asociația de Dezvoltare Intercomunitară Ciugud-Berghin, Asociația de Dezvoltare Intercomunitară Stremț - Râmeț din Județul Alba, Asociația de Dezvoltare Intercomunitară Alba de Jos, Asociația de Dezvoltare Intercomunitară „Salubris” Alba, Asociația de Dezvoltare Intercomunitară de utilități publice pentru serviciul de alimentare cu apă și canalizare „APA ALBA”, Asociația de Dezvoltare Intercomunitară Ciugud-Sântimbru),

- 6 *Grupuri de Acțiune Locală* (Asociația „Grupul de Acțiune Locală Valea Mureșului și Valea Ampoiului”, Asociația „Grupul de Acțiune Locală Drumul Iancului”, Asociația „Grupul de Acțiune Locală Țara Secașelor Alba - Sibiu”, Asociația Grupul de Acțiune Locală „Pe Mureș și pe Târnave”, Asociația „Grupul de Acțiune Locală din Munții Metaliferi, Trascău și Muntele Mare”, Asociația Grupul de Acțiune Locală „Arieșul Mare”)

- și *peste 1800 ONG-uri*.

De asemenea, sunt constituite și 8 *asociații profesionale ale producătorilor din agricultură* (Asociația Țara Vinului Alba; Asociația Producătorilor de Produse Tradiționale și Ecologice „Alba Transilvania”; Asociația Crescătorilor de Ovine din județul Alba; Asociația Județeană a Crescătorilor de Bovine Alba; Filiala Județeană Alba a Asociației Amicii Rozelor din România; Asociația Județeană a Cultivatorilor de Cereale și Plante Tehnice Alba; Asociația Cultivatorilor de Sfeclă de Zahăr din Județul Alba; Asociația Franco-Română de dezvoltare agricolă Alba Afroda).

13.2. Cooperare internațională

Județul Alba, prin Consiliul Județean Alba dezvoltă parteneriate în cooperare descentralizată cu următoarele județe /regiuni /provincii /raioane:

❖ **Județul Tolna**, Ungaria, în baza Înțelegerii de Colaborare și Prietenie aprobată prin *Hotărârea Consiliului Județean Alba nr. 6 din 22 aprilie 1994*, în domenii ca: gestiune locală instituțională, dezvoltare urbană și rurală, educație, cultură, tineret, turism, politici sociale;

❖ **Provincia Gansu**, Republica Populară Chineză, în baza Protocolului de promovare a consolidării relațiilor de prietenie, aprobat prin *Hotărârea Consiliului Județean Alba nr. 83 din 12 mai 2004*, în domenii ce vizează: știința, educația, cultura, turismul, sănătatea, tineretul, sportul, dezvoltarea instituțională;

❖ **Departamentul La Manche**, Franța, în baza Protocolului de Prietenie și Cooperare, aprobat prin *Hotărârea Consiliului Județean Alba nr. 107 din 28 aprilie 2005* și axat pe următoarele domenii: tineret, cultură, protecția mediului și a peisajului, urbanism, dezvoltare urbană și rurală, educație, sport, gestiune locală instituțională și mediu asociativ;

❖ **Departamentul Rhône**, Franța, în baza Protocolului de cooperare în domeniul dezvoltării rurale, aprobat prin *Hotărârea Consiliului Județean Alba nr. 156 din 31 august 2006*;

❖ **Județul Bács-Kiskun**, Ungaria, în baza Acordului de cooperare, aprobat prin *Hotărârea Consiliului Județean Alba nr. 73 din 26 aprilie 2007*, în domenii ca: utilizare a fondurilor europene, gestiune locală instituțională, dezvoltare urbană și rurală, educație, cultură, tineret, turism, politici sociale;

❖ **Regiunea Autonomă Friuli Venezia Giulia**, Italia în baza Protocolului de colaborare, aprobat prin *Hotărârea Consiliului Județean Alba nr. 163 din 24 octombrie 2007*, care vizează domeniile: turism, tineret, patrimoniu cultural;

❖ **Provincia Alessandria**, Italia, în baza Protocolului de cooperare în domeniul formării profesionale și al schimburilor culturale, aprobat prin *Hotărârea Consiliului Județean Alba nr. 148 din 26 iunie 2008*;

❖ **Provincia Autonomă Voivodina**, Serbia, în baza Înțelegerii de cooperare, aprobate prin *Hotărârea Consiliului Județean Alba nr. 131 din 23 iunie 2011*, pentru domenii ca: economie, cultură, educație, turism, știință, tineret, politici sociale, protecția mediului;

❖ **Raionul Ialoveni**, Republica Moldova, în baza Înțelegerii de cooperare, aprobate prin *Hotărârea Consiliului Județean Alba nr. 113 din 26 iulie 2012*, în următoarele domenii: economie, comerț, agricultură, viticultură, educație, știință, sport, cultură, tineret;

❖ **Raionul Cahul**, Republica Moldova, în baza Înțelegerii de cooperare, aprobate prin *Hotărârea Consiliului Județean Alba nr. 155 din 29 august 2013*, axată pe domeniile: educație, inovare, sport, cultură, tineret.

De asemenea, Județul Alba, prin Consiliul Județean Alba, este membru, cu drepturi depline, în următoarele asociații internaționale:

- ❖ **Adunarea Regiunilor Europene - ARE;**
- ❖ **Adunarea Regiunilor Europene Viti-vinicole - AREV**
- ❖ **Asociația Internațională a Regiunilor Francofone - AIRF**
- ❖

CAPITOLUL 14

MODALITĂȚI DE CONSULTARE A POPULAȚIEI UNITĂȚII ADMINISTRATIV-TERITORIALE PENTRU PROBLEME DE INTERES LOCAL SAU JUDEȚEAN

Codul administrativ prevede în conținutul *art. 75 alin. 1 lit. c* posibilitatea consultării cetățenilor în soluționarea problemelor de interes local deosebit, iar *art. 84 alin. 2* prevede posibilitatea de a recurge la consultarea locuitorilor prin referendum sau prin orice altă formă de participare directă a cetățenilor la treburile publice, în condițiile legii.

Potrivit prevederilor *Legii nr. 52/2003 privind transparența decizională în administrația publică, republicată, cu modificările și completările ulterioare*, în cadrul procedurilor de elaborare a proiectelor de acte normative, Consiliul Județean Alba are obligația să publice un anunț referitor la această acțiune în site-ul propriu, să-l afișeze la sediul propriu, într-un spațiu accesibil publicului, și să-l transmită către mass-media. Consiliul Județean Alba va transmite proiectele de acte normative tuturor persoanelor care au depus o cerere pentru primirea acestor informații.

Anunțul prevăzut mai sus va fi adus la cunoștința publicului cu cel puțin 30 de zile lucrătoare înainte de supunerea spre avizare de către autoritățile publice. Acesta va cuprinde: data afișării, o notă de fundamentare, o expunere de motive, un referat de aprobare privind necesitatea adoptării actului normativ propus, un studiu de impact și/sau de fezabilitate, după caz, textul complet al proiectului actului respectiv, precum și termenul limită, locul și modalitatea în care cei interesați pot trimite în scris propuneri, sugestii, opinii cu valoare de recomandare privind proiectul de act normativ.

La publicarea anunțului, Consiliul Județean Alba va stabili o perioadă de cel puțin 10 zile calendaristice pentru a primi în scris propuneri, sugestii sau opinii cu privire la proiectul de act normativ supus dezbaterii publice.

O persoană din cadrul instituției, responsabilă cu societatea civilă, va primi propunerile, sugestiile și opiniile persoanelor interesate cu privire la proiectul de act normativ propus.

Consiliul Județean Alba este obligat să decidă organizarea unei întâlniri în care să se dezbată public proiectul de act normativ, dacă acest lucru a fost cerut în scris de către o asociație legal constituită sau de către o altă autoritate publică.

Potrivit prevederilor aceluiași act normativ, dezbaterile publice se vor desfășura după următoarele reguli:

a.) autoritatea publică responsabilă, prin persoana desemnată, va organiza întâlnirea, va publica pe site-ul propriu și va afișa la sediul propriu, alături de documentele menționate și modalitatea de colectare a recomandărilor, modalitatea de înscriere și luare a cuvântului, timpul alocat luării cuvântului și orice alte detalii de desfășurare a dezbaterii publice prin care se asigură dreptul la libera exprimare al oricărui cetățean interesat;

b.) dezbaterea publică se va încheia în momentul în care toți solicitanții înscriși la cuvânt și-au exprimat recomandările cu referire concretă doar la proiectul de act normativ în discuție;

c.) la dezbaterea publică vor participa obligatoriu inițiatorul și/sau inițiatorii proiectului de act normativ din cadrul instituției sau autorității publice locale, experții și/sau specialiștii care au participat la elaborarea notei de fundamentare, a expunerii de motive, a referatului de aprobare privind necesitatea adoptării actului normativ propus, a studiului de impact și/sau de fezabilitate, după caz, și a proiectului de act normativ; d) în termen de 10 zile calendaristice de la încheierea dezbaterii publice se asigură accesul public, pe site-ul și la sediul autorității publice responsabile, la următoarele documente: minuta dezbaterii publice, recomandările scrise colectate, versiunile îmbunătățite ale proiectului de act normativ în diverse etape ale elaborării, rapoartele de avizare, precum și versiunea finală adoptată a actului normativ.

În toate cazurile în care se organizează dezbateri publice, acestea trebuie să se desfășoare în cel mult 10 zile calendaristice de la publicarea datei și locului unde urmează să fie organizate. Consiliul Județean Alba trebuie să analizeze toate recomandările referitoare la proiectul de act normativ în discuție.

În cazul reglementării unei situații care, din cauza circumstanțelor sale excepționale, impune adoptarea de soluții imediate, în vederea evitării unei grave atingeri aduse interesului public, proiectele de acte normative se supun adoptării în procedura de urgență prevăzută de Codul administrativ.

De asemenea, potrivit *art. 247 din Codul administrativ*, locuitorii județului au drept de inițiativă cetățenească, aceștia putând propune spre dezbateri și aprobare, proiectele de hotărâri ce privesc problemele de interes local.

La nivelul Consiliului Județean Alba au fost întocmite proceduri privind măsurile metodologice, organizatorice, termenele și circulația proiectelor de acte administrative, în conformitate cu prevederile legale, acestea fiind publicate pe pagina de internet a Consiliului Județean Alba.

CAPITOLUL 15

ATRIBUIREA ȘI SCHIMBAREA DE DENUMIRI

Atribuirea sau schimbarea de denumiri pentru unitățile administrativ – teritoriale, pentru sate, localități componente ale municipiilor și orașelor, stațiunilor balneoclimaterice, stațiunilor turistice din județul Timiș se face numai prin lege.

Consiliul Județean Alba are competența de a atribui sau schimba denumirea instituțiilor și serviciilor publice, precum și a obiectivelor de interes județean, cu avizul consiliului local pe a cărui teritoriu administrativ sunt amplasate instituțiile, serviciile publice și obiectivele în cauză.

Proiectele de hotărâre ale Consiliului Județean Alba care au ca obiectiv atribuirea ca denumire a unor nume de personalități ori evenimente istorice, politice, culturale sau de orice alta natură ori schimbarea unor astfel de denumiri vor putea fi adoptate numai după ce au fost analizate și avizate de Comisia județeană de atribuire de denumiri, care funcționează pe lângă Prefectura județului Alba. Hotărârile Consiliului Județean Alba adoptate fără avizul Comisiei sunt nule de drept, nulitatea constatându-se de către instanță de contencios administrativ, la sesizarea prefectului sau a oricărei persoane interesate.

Consiliul Județean Alba este obligat să asigure ținerea evidenței denumirii instituțiilor, serviciilor publice și obiectivelor de interes județean.

CAPITOLUL 16

PROCEDURA PRIVIND ACORDAREA/RETRAGEREA TITLULUI DE CETĂȚEAN DE ONOARE AL JUDEȚULUI

Procedura de conferire și retragere a Titlului de „Cetățean de Onoare al Județului Alba” este reglementată de prezentul Regulament:

REGULAMENT PRIVIND ACORDAREA TITLULUI DE „CETĂȚEAN DE ONOARE AL JUDEȚULUI ALBA”

CAPITOLUL I

Considerații generale

Pe parcursul timpului, județul Alba a dat țării numeroase personalități care au activat și au excelat în mai multe domenii, personalități care au făcut cinste și au promovat județul nostru pe plan național și internațional.

Având în vedere meritele deosebite ale acestor personalități în dezvoltarea și promovarea în multiple planuri a județului Alba, se impune cu necesitate ca acestea să fie apreciate la adevărata lor valoare, prin recunoașterea meritelor, cinstirea și onorarea lor.

Titlul de “Cetățean de Onoare al Județului Alba” reprezintă o distincție onorifică și, pe cale de consecință nu presupune acordarea de drepturi materiale, acesta încununând o recunoaștere a unei cariere de excelență, a unor fapte, acte și performanțe notabile.

CAPITOLUL II
Criterii de acordare a
Titlului de „Cetățean de onoare al Județului Alba”

Art. 1. (1) Titlul de „Cetățean de Onoare al Județului Alba” reprezintă cea mai înaltă distincție conferită de Consiliul Județean Alba unor persoane române sau străine, indiferent de domeniul în care își desfășoară activitatea.

(2) Titlul menționat la *alin. 1* se conferă persoanelor care, prin activitatea desfășurată, și-au adus o contribuție deosebită la promovarea prestigiului județului Alba în plan național și internațional.

Art. 2. (1) Acordarea acestui înalt titlu nu este condiționată de cetățenie, naționalitate, pregătire, religie, vârstă, sex etc.

(2) Titlul se acordă și este valabil pe durata existenței persoanei care l-a dobândit.

Art. 3. (1) Propunerile de conferire a Titlului de „Cetățean de Onoare al Județului Alba” se fac de către:

a.) președintele consiliului județean

b.) vicepreședinții consiliului județean

c.) consilierii județeni

d.) cetățenii județului Alba, organisme și instituțiile publice sau private care își desfășoară activitatea pe raza județului Alba, cu condiția preluării propunerii, ca inițiativă, de către persoanele prevăzute la *lit. a-c*.

(2) Propunerile de acordare a titlului vor fi însoțite de o notă de prezentare a persoanei pentru care se propune conferirea Titlului, cu relevarea calităților și meritelor care îl recomandă.

Art. 4. Titlul de „Cetățean de Onoare al Județului Alba” se acordă persoanelor fizice române sau străine, care îndeplinesc cumulativ următoarele condiții:

a.) au capacitate deplină de exercițiu

b.) competența și moralitatea acestora este recunoscută de către comunitatea locală

c.) au sau au avut o contribuție deosebită la dezvoltarea și la creșterea prestigiului județului Alba sau al țării pe plan național, european și internațional

d.) nu au antecedente penale.

Art. 5. Titlul de „Cetățean de Onoare al Județului Alba” se poate acorda, în mod excepțional și post - mortem unor personalități, în urma consultării instituțiilor și organizațiilor social – culturale de pe raza județului. În acest caz, Titlul va fi înmănat succesorilor legali.

Art. 6. Titlul onorific este personal, netransmisibil și are valabilitate nedeterminată.

Art. 7. Titlul de „Cetățean de Onoare al Județului Alba” se acordă persoanelor fizice din țară și străinătate, a căror activitate sau existență este legată în mod deosebit de viața județului sau de talentul și serviciile deosebite, după cum urmează:

a.) personalităților vieții publice, politice, economice, sociale, culturale sau sportive, persoanelor născute sau domiciliat în județul Alba, precum și personalităților române sau străine care, prin activitatea lor, au avut o contribuție importantă la dezvoltarea și creșterea prestigiului județului la nivel național sau internațional;

b.) persoanelor care, în mod dezinteresat, prin donații, acțiuni umanitare sau alte acțiuni similare au contribuit la realizarea unor obiective de interes public sau la îmbunătățirea calității vieții locuitorilor județului;

c.) persoanelor care au dat dovadă de acte de curaj, devotament în folosul comunității, preîntâmpinând producerea unor evenimente cu consecințe grave pentru locuitorii județului;

d.) unor foști deținuți politici, veterani de război sau militari în a căror viață și/ sau activitate au fost remarcate ca fiind acte de bravură deosebite, demne de a intra în istoria județului Alba;

e.) personalităților din domeniul culturii, religiei, artei, științei, administrației, politicii, învățământului, sportului și sănătății, care prin creația lor profesională recunoscută, contribuie în mod deosebit la prestigiul județului Alba și al României;

f.) sportivilor și/ sau antrenorilor născuți în județul Alba și/ sau sportivilor care activează la un club din județ, care s-au remarcat prin performanțe recunoscute pe plan național, european și mondial;

g.) cetățenilor străini, personalităților de largă notorietate, care prin specificul activității lor, de durată sau ocazional, au adus o contribuție importantă la creșterea prestigiului județului Alba și al României;

h.) altor persoane, în cazuri temeinic justificate.

CAPITOLUL III

Procedura acordării

Titlului de „Cetățean de Onoare al Județului Alba”

Art. 8. (1) În documentația înaintată Consiliului Județean Alba în vederea acordării Titlului de „Cetățean de Onoare al Județului Alba” și arhivată în dosarul de ședință al consiliului județean, se vor regăsi în mod obligatoriu:

a.) copie după buletin/carte de identitate;

b.) curriculum vitae;

c.) certificat de cazier judiciar;

d.) nota de prezentare.

(2) În situația acordării Titlului post - mortem se vor găsi în mod obligatoriu nota de prezentare și certificatul de deces.

Art. 9. Direcția juridică și administrație publică, din cadrul aparatului de specialitate al Consiliului Județean Alba, în temeiul documentelor prevăzute la *art. 8 din prezentul Regulament*, va redacta Raportul de specialitate la Proiectul de hotărâre ce va fi introdus pe ordinea de zi a ședinței Consiliului Județean Alba.

CAPITOLUL IV

Procedura înmânării

Titlului de „Cetățean de Onoare al Județului Alba”

Art. 10. „Cetățean de Onoare al Județului Alba” sunt Diploma de Cetățean de Onoare și Hotărârea Consiliului Județean Alba.

Art. 11. (1) Titlul de „Cetățean de Onoare al Județului Alba” se înmânează de către Președintele Consiliului Județean Alba în cadrul unei festivități publice, organizată în baza unui protocol special, la o dată ulterioară adoptării hotărârii consiliului județean prin care a fost aprobată conferirea acestuia.

(2) În cadrul festivității publice pot lua cuvântul și alte persoane care doresc să sublinieze meritele cetățeanului de onoare, urmând apoi cuvântul acestuia sau al unui reprezentant al acestuia.

CAPITOLUL V

Drepturile cetățeanului de onoare al Județului Alba

Art. 12. Acordarea Titlului de „Cetățean de Onoare al Județului Alba” conferă titularului următoarele drepturi:

a.) de a lua cuvântul în cadrul ședințelor Consiliului Județean Alba, la dezbaterile materialelor care privesc comunitatea;

b.) de a participa la toate manifestările desfășurate sub patronajul Consiliului Județean Alba;

c.) accesul gratuit în cadrul Complexului Muzeal Alba Iulia;

d.) accesul gratuit la spectacolele organizate de Centrul de Cultură „Augustin Bena” Alba.

Obligațiile cetățeanului de onoare al Județului Alba

Art. 13. Posesorul Titlului de „Cetățean de Onoare al Județului Alba” are următoarele obligații:

a.) promovarea imaginii județului Alba;

- b.)* susținerea dezvoltării economice și sociale a județului Alba;
- c.)* susținerea intereselor județului Alba și ale țării.

CAPITOLUL VI

Retragerea

Titlului de „Cetățean de onoare al Județului Alba”

Art. 14. (1) Titlul de „Cetățean de Onoare al Județului Alba” se poate retrage prin hotărâre a Consiliului Județean Alba, în următoarele condiții:

a.) atunci când persoana a produs prejudicii de imagine sau de altă natură județului Alba, locuitorilor săi sau țării;

b.) persoana a fost condamnată pentru fapte penale, printr-o hotărâre judecătorească rămasă definitivă și irevocabilă.

(2) Retragerea Titlului va fi adusă la cunoștința persoanei implicate în termen de 10 zile lucrătoare de la data adoptării hotărârii.

(3) Persoanele cărora li se retrage titlul nu mai beneficiază de drepturile prevăzute la *art. 12 al prezentului Regulament*.

CAPITOLUL VII

Dispoziții finale

Art. 15. Acordarea Titlului de „Cetățean de onoare al Județului Alba” se va face prin hotărâre de consiliu județean, adoptată cu votul majorității consilierilor județeni prezenți.

Art. 16. Informațiile referitoare la cetățenii de onoare ai județului Alba vor fi publicate pe site-ul Consiliului Județean Alba www.cjalba.ro la rubrica special constituită în acest sens.

ANEXA 1

RECENSĂMÂNTUL POPULAȚIEI ȘI AL LOCUINȚELOR ANUL 2011		
Nr. crt.	Județ, categorii de localități, municipii, orașe și comune	Populația stabilă
	JUDEȚUL ALBA	342376
	A. MUNICIPII ȘI ORAȘE	198412
1	MUNICIPIUL ALBA IULIA	63536
2	MUNICIPIUL AIUD	22876
3	MUNICIPIUL BLAJ	20630
4	MUNICIPIUL SEBEȘ	27019
5	ORAȘUL ABRUD	5072
6	ORAȘUL BAIA DE ARIEȘ	3461
7	ORAȘUL CÂMPENI	7221
8	ORAȘUL CUGIR	21376
9	ORAȘUL OCNA MUREȘ	13036
10	ORAȘUL TEIUȘ	6695
11	ORAȘUL ZLATNA	7490
	B. COMUNE	143964
12	ALBAC	2089
13	ALMAȘU MARE	1289
14	ARIEȘENI	1765
15	AVRAM IANCU	1636
16	BERGHIN	1893
17	BISTRA	4540
18	BLANDIANA	923
19	BUCERDEA GRANOASĂ	2235
20	BUCIUM	1454
21	CÂLNIC	1681
22	CENADE	943
23	CERGĂU	1490
24	CERU-BĂCĂINȚI	269
25	CETATEA DE BALTĂ	2930
26	CIUGUD	3048
27	CIURULEASA	1197
28	CRĂCIUNELU DE JOS	1954
29	CRICĂU	1912
30	CUT	1075
31	DAIA ROMÂNĂ	2773
32	DOȘTAT	956
33	FĂRĂU	1569
34	GALDA DE JOS	4516
35	GÂRBOVA	2050
36	GÂRDA DE SUS	1714
37	HOPÂRTA	1152
38	HOREA	2143
39	IGHIU	6283
40	ÎNTREGALDE	577

Nr. crt.	Județ, categorii de localități, municipii, orașe și comune	Populația stabilă
41	JIDVEI	4617
42	LIVEZILE	1192
43	LOPADEA NOUĂ	2759
44	LUNCA MUREȘULUI	2404
45	LUPȘA	3052
46	METEȘ	2860
47	MIHALȚ	3051
48	MIRĂSLĂU	1985
49	MOGOȘ	731
50	NOȘLAC	1661
51	OCOLIȘ	616
52	OHABA	757
53	PIANU	3082
54	POIANA VADULUI	1139
55	PONOR	540
56	POȘAGA	1048
57	RĂDEȘTI	1200
58	RĂMEȚ	574
59	RIMETEA	1126
60	ROȘIA DE SECAȘ	1542
61	ROȘIA MONTANĂ	2656
62	SĂLCIUA	1428
63	SĂLIȘTEA	2197
64	SÂNCEL	2411
65	SÂNTIMBRU	2723
66	SÂSCIORI	5757
67	SCĂRIȘOARA	1661
68	ȘIBOT	2236
69	SOHODOL	1729
70	ȘONA	4067
71	ȘPRING	2420
72	STREMT	2418
73	ȘUGAG	2726
74	UNIREA	4796
75	VADU MOȚILOR	1348
76	VALEA LUNGĂ	2907
77	VIDRA	1691
78	VINȚU DE JOS	4801

METEȘ	2860	2780	8	6	-	-	-	-	-	-	-	-	-	-	-	-	-	-	63	
MIHALȚ	3051	2917	6	37	-	-	-	-	-	-	-	-	-	-	-	-	-	-	91	
MIRĂSLĂU	1985	1280	532	79	-	-	-	-	-	-	-	-	-	-	-	-	-	-	90	
MOGOȘ	731	698	-	-	-	-	-	-	-	-	-	-	-	-	-	-	-	-	33	
NOȘLAC	1661	1284	230	68	-	-	-	-	-	-	-	-	-	-	-	-	-	-	78	
OCOLIȘ	616	601	-	-	-	-	-	-	-	-	-	-	-	-	-	-	-	-	13	
OHABA	757	702	-	19	-	-	-	-	-	-	-	-	-	-	-	-	-	-	34	
PIANU	3082	2995	3	10	-	8	-	-	-	-	-	-	-	-	-	-	-	-	66	
POIANA VADULUI	1139	1126	-	-	-	-	-	-	-	-	-	-	-	-	-	-	-	-	13	
PONOR	540	520	-	-	-	-	-	-	-	-	-	-	-	-	-	-	-	-	19	
A	1	2	3	4	5	6	7	9	10	11	12	13	14	15	16	17	18	19	20	21
POȘAGA	1048	1000	-	-	-	-	-	-	-	-	-	-	-	-	-	-	-	-	-	48
RĂDEȘTI	1200	913	216	29	-	-	-	-	-	-	-	-	-	-	-	-	-	-	-	42
RĂMEȚ	574	543	-	-	-	-	-	-	-	-	-	-	-	-	-	-	-	-	-	29
RIMETEA	1126	146	958	3	-	-	-	-	-	-	-	-	-	-	-	-	-	-	-	18
ROȘIA DE SECAȘ	1542	1412	7	73	-	3	-	-	-	-	-	-	-	-	-	-	-	-	-	47
ROȘIA MONTANĂ	2656	2239	6	334	-	-	-	-	-	-	-	-	-	-	-	-	-	-	-	77
SĂLCIUA	1428	1402	-	-	-	-	-	-	-	-	-	-	-	-	-	-	-	-	-	26
SĂLIȘTEA	2197	2091	-	-	-	-	-	-	-	-	-	-	-	-	-	-	-	-	-	106
SÂNCCEL	2411	2179	7	121	-	-	-	-	-	-	-	-	-	-	-	-	-	-	-	104
SÂNTIMBRU	2723	2578	21	45	-	-	-	-	-	-	-	-	-	-	-	-	-	-	-	79
SĂȘCIORI	5757	5511	7	31	-	-	-	-	-	-	-	-	-	-	-	-	-	-	-	206
SCĂRIȘOARA	1661	1362	-	254	-	-	-	-	-	-	-	-	-	-	-	-	-	-	-	45
ȘIBOT	2236	2058	-	70	-	-	-	-	-	-	-	-	-	-	-	-	-	-	-	107
SOHODOL	1729	1642	-	41	-	-	-	-	-	-	-	-	-	-	-	-	-	-	-	45
ȘONA	4067	2734	930	223	-	11	-	-	-	-	-	-	-	-	-	-	-	-	-	169
ȘPRING	2420	2190	4	82	-	12	-	-	-	-	-	-	-	-	-	-	-	-	-	132
STREMEȚ	2418	2339	12	-	-	-	-	-	-	-	-	-	-	-	-	-	-	-	-	66
ȘUGAG	2726	2628	8	-	-	-	-	-	-	-	-	-	-	-	-	-	-	-	-	89
UNIREA	4796	3322	500	716	3	-	-	-	-	-	-	-	-	-	-	-	-	-	-	254
VADU MOȚILOR	1348	1297	-	-	-	-	-	-	-	-	-	-	-	-	-	-	-	-	-	50
VALEA LUNGĂ	2907	2634	66	114	-	15	-	-	-	-	-	-	-	-	-	-	-	-	-	77
VIDRA	1691	1609	-	3	-	-	-	-	-	-	-	-	-	-	-	-	-	-	-	79
VINȚU DE JOS	4801	4453	46	81	-	4	3	-	-	-	-	-	-	4	-	-	-	-	-	208

**ANEXA 3
1. BUNURILE IMOBILE – CONSTRUCȚII -
PROPRIETATE PUBLICĂ A JUDEȚULUI ALBA**

Denumire activ fix	Nr. Inventar	Valoare la 31.10.2019
HALA FERMA ECOLOGICA SANCRAI, STR. A. MURESANU 100	101966	210.765,18
CASA DE TIP FAMILIAR OARDA DE JOS-DUMBRAVITEI NR58	50756	140.025,19
CLADIRE IMOBIL ALBA IULIA, STR. LUCIAN BLAGA NR.8	101977	609.568,34
BAZA DE AGREMENT BLAJ COTA 1/2, PARC AVRAM IANCU	101978	2.628.951,44
INCAPERI S.U. 76.24 MP. ET. II, STR. VAIDA VOIEVOD	101980	334.856,78
SPATIU 154 MP., ET. I, CORP A, STR. UNIRII, NR.1-3	101981	63.242,44
SPATIU 59.81 MP.-IMOBIL POLICLINICA STOMATOLOGICA	101975	153.014,36
CLADIRE BIROURI-SPATIU 24.70 MP., M. VITEAZUL, 2-4	101972	28.766,43
IMOBIL CLADIRE BIROURI 127 MP, STR M VITEAZU, NR 2	101986	59.866,21
IMOBIL PALATUL CULTURAL BLAJ-PARTER-APARTAMENTUL 1	101947	2.579.150,15
IMOBIL SEDIU CJ ALBA, STR. M. VITEAZUL, NR. 11	1146	8.324.003,51
SEDIU ADMINISTRATIV-CASTEL SANCRAI, STR. A. MURESA	101875	5.636.063,74
SPATIU 174.61 MP., IMOBIL P-TA IULIU MANIU, NR. 14	101982	248.226,40
SPATIU 387 MP., IMOBIL P-TA IULIU MANIU, NR. 14	101983	550.161,03
IMOBIL CMJ STR. REGINA MARIA, NR.6, CORP A+B+C	1144	1.270.418,99
SCOALA SPECIALA SANCRAI	1148	937.741,53
SPATIU 206 MP. PARTER SCOALA SPECIALA ALBA IULIA	1176	556.136,24
TOTAL GENERAL		24.330.957,96

**2. BUNURILE IMOBILE - CONSTRUCȚII (DRUMURI JUDEȚE ȘI PODURI) ,
PROPRIETATE PUBLICĂ A JUDEȚULUI ALBA**

Denumire activ fix	Nr. Inventar	Valoare la 31.10.2019
Pod pe DJ 106K- Sebes(DN1)-Secasel, km. 29+870	101895	1.238.423,44
Pod pe DJ 107, peste Raul Ampoi, km. 1+653	101967	856.312,54
Pod pe DJ 141C - Tarnava Mare, loc. Lunca-Cenade	101910	2.824.943,37
DJ 705D: lim. jud. HD-Cib-Almasu Mare-lim. jud. HD	101907	1.742.138,83
DJ 705E: DN7-Tartaria-Salitea-Salitea Deal	101908	2.287.961,58
DJ 762B: DJ 762-AVRAM IANCU KM 0+000-1+917	101985	922.518,77
DJ 750E: DN 75-Sat Vacanta-Vartop	101939	10.930,79
Denumire activ fix	Nr. Inventar	Valoare la 31.10.2019

DRUM (TEREN 0,5597 HA) GALDA DE JOS- DEPOZIT DESEU	101988	4.273,02
DJ 103E: DN1-Garbova de Jos-Garbova de Sus	101963	1.904.975,77
DJ 103G: Inoc(DN)-Ciugudu de Sus-Lim. jud. CJ	101920	3.603.995,78
DJ 106E: LIM. JUD. SIBIU-DOBRA-SUGAG	101876	5.182.822,07
DJ 106F: DN1(Camping Cut)-Calnic-lim. jud. Sibiu	101901	5.664.561,65
DJ 106I: CUNTA-DRASOV-GHIRBOM	50751	12.591.987,29
DJ 107: ALBA I.-TELEAC-LIM. JUD. MURES	50752	67.263.090,46
DJ 107A: Alba I.-Vurpar-Blandiana-Lim. jud. Hd.	101917	7.275.021,28
DJ 107C: Teleac-Ciugud-Oarda-Vintu de Jos-DN7	101918	20.046.669,50
DJ 107D: UNIREA-FARAU-LIM. JUD. MURES	50750	9.380.283,37
DJ 107F: Unirea-Lunca Mures-lim. jud. Cluj	101903	6.221.943,46
DJ 107H: Coslariu Nou-Galda de Jos-Gara Sard(DN74)	101909	11.703.285,45
DJ 107K: Galda de Jos-Intregalde-DJ 107I Barlesti	101904	24.927.713,63
DJ 107M: lim. jud. Cluj-Rametea-Aiudul de Sus	101905	30.219.283,98
DJ 107U: DJ 107A-Bacainti-Ceru Bacainti-Bulbuc	101916	931.295,21
DJ 107Z: Ciumbrud-Pagida-Gambas-Aiud (DN 1)	101958	869.935,24
DJ 141C: DN14B(Lunca)-Cenade-Lim. jud. Sibiu	101914	3.027.824,70
DJ 141E: Cenade(DN 141C)-Lim. jud. Sibiu	101954	202.743,79
DJ 142L: Ciumbrud-Radesti-Mescreac-Gara Podu Mures	101915	6.616.265,20
DJ 142M: DJ 107(Halta Balcaci)-Valea Lunga	101955	473.959,08
DJ 142N: DJ 107-Capalna de Jos-Sanmiclaus	101956	1.009.723,68
DJ 704K: Vinerea (DJ 704)-Salistea (DJ 705E)	101953	23.806,34
DJ 705B: DN7(Tartaria)-Vintu de Jos-Vurpar DJ 107A	101906	2.356.819,77
DJ 705H: Cheile Cibului-Glod-Nadastie(DJ 705D)	101957	72.407,50
DJ 750C: Salciua de Sus-Ponor-Ramet-Teius	101897	18.167.810,04
Pod pe DJ 750C, R. Aries, km.0+500, loc. Salciua	101912	1.156.557,32
DJ 106K: Sebes(DN 1)-Daia Romana-Secasel-DJ 107	101944	9.004.046,10
DJ 106L: Spring-Ungurei-Rosia de Secas	101945	18.159.813,71
DJ 106M: Cut(DN 1)-Calnic	101921	1.121.022,70
DJ 107B: DN 1-Santimbru-Mihalt-Rosia de Secas	101946	6.722.848,18
DJ 107E: Aiud(DN 1)-Ciumbrud-Bagau-Lopadea	101922	6.167.502,12
DJ 107G: Uioara de Sus-Noslac-Gabud-lim. jud Mures	101923	5.970.185,42
DJ 107I: Aiud-Ramet-Geogel-Mogos-Bucium Izbita	101924	14.507.154,29
DJ 107L: SANTIMBRU-TOTOI-DJ 107(TELEAC)	101894	1.209.179,99
DJ 107N: DN 1-Miraslau-Cicau	101925	855.338,53
DJ 107V: DJ 107-Alecu-DJ 107D	101926	2.466.834,74
DJ 141D: DJ 106I-Drasov-Boz-Dostat-lim. Jud. Sibiu	101927	3.816.594,47
DJ 142B: lim. Jud. Sibiu-Cetatea de Balta	101928	1.250.457,86
DJ 142K: Cetatea de Balta-Tatarlaua-Faget-V. Lunga	101929	5.522.760,94
DJ 670C: Sasciori(DN 67C)-Dumbrava-Calnic	101930	3.128.114,33
DJ 704: DN7(Sibot)-Vinerea-Cugir-Valea Mare-DN 67C	101931	1.162.578,15
DJ 704A: DN7(Sebes)-Pianu de Jos-Strungari-DN 67C	101932	8.833.033,35
DJ 705: lim. Jud. HD-Almasu Mare-Zlatna(DN 74)	101933	9.923.946,12
DJ 742: Gura Rosiei(DN74A)-Ignatesti-Rosia Montana	101935	5.875.567,52
DJ 750: Garda de Sus(DN75)-Ordancusa-Ghetar	101936	275.633,17
DJ 750A: Gura Sohodol(DN 75)-Sohodol	101937	1.386.631,71
DJ 750B: Vadu Motilor(DN75)-Poiana Vadului	101938	4.069.462,62
DJ 750F: DN 75-Posaga de Jos	101940	679.707,91
DJ 750G: DN 75-Ocolis	101941	1.959.370,88
DJ 762: lim. Jud. HD-Dealul Crisului-Vidra-Burzones	101942	5.976.311,79
Denumire activ fix	Nr. Inventar	Valoare la 31.10.2019
POD GALTU	1147	1.272.007,43

TOTAL GENERAL**372.098.387,93****3. BUNURILE IMOBILE - TERENURI, PROPRIETATE PUBLICĂ A JUDEȚULUI ALBA**

Denumire activ fix	Nr. Inventar	Valoare la 31.10.2019
TEREN 1361 MP AFERENT CLADIRE MUSEIKON, UNIRII 1-3	80053	686.574,02
TEREN AFERENT CAPTARE APA PACLISA 6.842 MP.	80030	31.495,19
TEREN CASA DE TIP FAMILIAR OARDA DE JOS 1.241 MP.	80019	121.868,54
TEREN CMJ ALBA, 912.55MP., STR. REGINA MARIA, NR6	80050	593.132,04
TEREN COTA 1/2 PALATUL CULTURII BLAJ SUP.1.253 MP.	80048	13.737,69
TEREN DOSTAT, SUPRAF. 840 MP.	1151	2.292,35
TEREN GOSPODARIA ANEXA SANCRAI 22.584 MP.	80023	175.012,91
TEREN IMOBIL STR LUCIAN BLAGA NR 8 ,1428 MP	80054	713.737,67
TEREN IMPREJMUIT 17118 MP COTA 1/2 BLAJ, VEZA, FN	80059	1.456.160,70
TEREN NEIMPREJMUIT OC. MURES COTA 1/2 10656 MP.	80058	0,55
TEREN P-TA CONS. EUROPEI, 556 MP.	80051	738.435,70
TEREN P-TA CONS. EUROPEI, 568 MP.	80052	859.882,00
TEREN PUTURI BARABANT 18.630 MP	80045	128.636,79
TEREN SCOALA SPECIALA ALBA IULIA, 1.512 MP.	80027	1.283.298,43
TEREN SCOALA SPECIALA SANCRAI, 11.884 MP.	80022	418.388,23
TEREN SEDIU ADMINISTRATIV SANCRAI, 17.850 MP.	80024	628.428,79
TEREN SEDIU CJ ALBA,1.976 MP. STR. M. VITEAZUL, 11	80021	1.035.717,02
TEREN SURSA DREN BARABANT 3.117 MP	80046	21.522,33
TEREN URSOAIA, COM. HOREA, SUPRAF. 847,50 MP.	1150	5.870,98
TEREN ZLATNA (ALMASU MARE), SUPRAFATA 3.690 MP.	80010	3.115,30
TEREN ZONA POARTA RAIULUI SUGAG, 26.697 MP.	80025	967.663,04
TOTAL GENERAL		9.884.970,27
AMENAJARI TEREN CURTE INTERIOARA CASTEL SANCRAI	80056	86.772,14
TOTAL GENERAL		86.772,14

4. BUNURILE IMOBILE - CONSTRUCȚII, PROPRIETATE PUBLICĂ A JUDEȚULUI ALBA, CONCESIONATE CĂTRE SC APA CTTA SA ALBA

Denumire activ fix	Nr. Inventar	Valoare la 31.10.2019
IMPREJMUIRE FOSTA CAPTARE DE APA PUTURI BARABANT	101970	69.436,01
CLADIRE SEDIU ADMN. ST. TRATARE MIHOIESTI	50758	421.757,06
CLADIRE-CAMPENI, STR. REVOLUTIEI 1848, BL. C2	50760	455.001,63

RACORD ELECTRIC SURSA BARABANT DREN	101971	15.672,31
STATIE DE POMPARE DE INTERVENTIE PETRESTI	101899	3.063.833,17
ADUCT APA BRUTA CAPT HIDRO SASCIORI-ST TR PETRESTI	1031	5.490.201,49
APARATURA LABORATOR MOHOESTI CIMPENI ST TRATARE	3001	36.125,55
CAPTARE APA BRUTA CENTRALA HIDROELECTRICA SASCIORI	1030	720.388,86
CAPTARE APA DIN ACUMULARE PETRESTI- RAU SEBES	10101	1.126.796,22
CLADIRE REZERVOARE UIARA DE SUS	10471	71,73
CLADIRE ST FILTRARE + PAVILION TEHNIC+IST AF MIHOES	10321	25.906,11
CLADIRE STATIE DE POMPE MURES	10441	1.511,35
CLADIRE STATIE DE POMPE NOSLAC	10421	136,59
CLADIRE STATIE POMPARE GALDA DE JOS	10181	7.138,95
CLADIRE STATIE POMPARE PETRESTI	10112	4.209,83
CLADIRE STATIE REACTIVI CU INST AFERENTE MIHOESTI	1034	1.526.046,87
CLADIRE STATIE TRATARE APA PETRESTI	10132	207.014,11
CLADIRE STATIE TRATARE APA SASCIORI-SEBESEL	11631	1.034.067,25
COND ADUCT INRE REZERV AIUD SI ST POMP OCNA M+ANE	1029	837.239,50
COND ADUCTIUNE A-I STATIE POMP GALDA DE JOS+ANEXE	4017	3.918.097,41
COND ADUCTIUNE ST TRATARE SEBESEL-ALBA I +ANEXE	1164	3.904.423,92
COND LEG INTRE RAMIF PARTOS HOHERIE SI REZERV ALBA	1016	417.417,04
COND LEG INTRE RAMIF PARTOS-HOHERIE SI REZ MUN A-I	1032	1.213.890,65
CONDUCT ADUCT ST POMP GALDA DE J -REZERV TEIUS+ANE	1019	828.805,11
CONDUCT ADUCT ST POMP GALDA DE J-REZERV BLAJ+ANEXE	1020	5.325.481,65
CONDUCT ADUCT ST POMPARE GALDA DE J-REZ AIUD+ANEXE	1021	4.334.042,36
CONDUCTA ADUCTIUNE ALBA IULIA -SP GALDA	1165	13.972.827,76
CONDUCTA ADUCTIUNE NOSLAC	1050	3.050,70
CONDUCTA ADUCTIUNE ST TRAT SASCIORI-ALBA I + AUXIL	10133	5.374.220,29
CONDUCTA ALIMENTARE CU APA ROSIA POIENI	1037	9.108.830,57
CONDUCTA AMPALAMENT OIEJDEA	1011	27.641,12
CONDUCTA APA BRUTA + CONSTR AUXILIARE AFERENTE	10121	637.468,84
Denumire activ fix	Nr. Inventar	Valoare la 31.10.2019
CONDUCTA DE ADUCTIUNE	1058	594.299,29
CONDUCTA DE ALIMENTARE MUSCA	1039	1.781,00
CONDUCTA GOLIRE TRAVERSARE RAU AMPOI CAMIN AMONTE	1013	65.205,77
DRUM ACCES REZERVOARE	1033	1.890,79
ELECTROPOMPE VOGEL MIHOESTI CIMPENI ST TRATARE	2001	23.722,45
GOLIRE NR 1 FIRUL II AMPOI	1012	30.525,50

GOSPODARIE ELECTRICA	50759	116.258,64
RETEA REFULARE	1053	370.144,27
REZERVOR APA POTABILA UIARA DE SUS +	1055	45.499,19
REZERVOR INMAGAZINARE APA POTABILA	1160	556.020,43
REZERVOR UIOARA DE SUS	1057	52.892,41
ST FILTRARE SI PAVILION TEHNIC +INST AF MIHOESTI	1035	3.990.586,10
ST POMPE CIMPENI MIHOESTI TRANSFORMATOARE 20/04KV	2005	38.533,91
ST POMPE MIHOESTI CIMPENI CELULA 0.4KV	2004	26.328,34
ST POMPE MIHOESTI CIMPENI CELULA 20KV	2003	42.146,48
ST POMPE MIHOESTI CIMPENI LINIE ELECTRICA	1066	154.971,74
STATIE DE POMPE NOSLAC	1048	1.656,27
STATIE DE POMPE OCNA MURES	1051	517.358,92
STATIE POMPARE APA BRUTA PETRESTI	10111	436.882,76
STATIE TRATARE A APEI SASCIORI-SEBESEL Q=1000 L/S	1163	12.643.679,52
STATIE TRATARE APA PETRESTI Q=870L/S	10131	8.146.415,66
TRAVERSARE POD RAU MURES+TEREN AFERENT CONSTRUCTIE	1015	7.197.805,07
UTILAJE ECHIPAMENTE STATIE TRATARE MIHOESTI CIMPEN	2002	12.403,10
SISTEM ANTIEFRACTIE LA STATIA DE TRATARE MIHOIESTI	101989	40.897,97
SISTEM MICROREGIONAL DE ALIMENTARE CU APA	101974	13.700.214,62
RETEA DE APA COLONIA PETRESTI	50757	27.759,91
TOTAL GENERAL		112.944.632,12

5. BUNURILE IMOBILE - TERENURI, PROPRIETATE PUBLICĂ A JUDEȚULUI ALBA, CONCESIONATE CĂTRE SC APA CTTA SA ALBA

Denumire activ fix	Nr. Inventar	Valoare la 31.10.2019
TEREN AFERENT CAPTARE BARABANT-AMPOI 7.498 MP.	80035	51.772,34
TEREN AFERENT CAPTARE BARABANT-MURES 5.775 MP.	80034	39.875,34
TEREN AFERENT REZERVOR CAMPENI 3.170 MP.	80036	19.456,24
TEREN AFERENT REZERVOR UIOARA DE JOS 2.391 MP.	80041	3.668,77
TEREN AFERENT REZERVOR UIOARA DE SUS 4.818 MP.	80040	7.392,77
Denumire activ fix	Nr. Inventar	Valoare la 31.10.2019
TEREN AFERENT STATIE GALDA DE JOS 3.165 MP.	80033	14.569,16
TEREN AFERENT STATIE GURA ROSIEI 849 MP.	80037	5.530,53
TEREN AFERENT STATIE MIHOIESTI 17.537,41 MP.	80029	282.625,43
TEREN AFERENT STATIE NOSLAC 8.227 MP.	80038	25.247,09
TEREN AFERENT STATIE OCNA MURES 7.893 MP.	80039	18.166,58
TEREN AFERENT STATIE PETRESTI NR.2, 4.211 MP.	80031	98.120,87
TEREN AFERENT STATIE PETRESTI NR.5, 17.157,40 MP.	80032	399.786,06

TEREN AFERENT STATIE SASCIORI-SEBESEL 32.572 MP	80042	761.026,54
TEREN CURTI CONSTRUCTII, LOC. LUPSA F.N., 1910 MP	80057	38.561,29
TOTAL GENERAL		1.765.799,01

6. BUNURILE IMOBILE CARE APARTIN DOMENIULUI PUBLIC AL JUDEȚULUI ALBA, AFLATE ÎN ADMINISTRAREA ALTOR INSTITUȚII

Denumire activ fix	Valoare la 31.10.2019	
TOTAL	9.667.970,31	
TOTAL UNIVERSITATEA 1 DECEMBRIE 1918 ALBA IULIA	1.357.678,84	
CLADIRE CENTRU DE PRIMIRE MINORI ALBA IULIA, STR. UNIRII NR.2	1.135.043,11	
TEREN AFERENT IN SUPRAFAT A DE 446 MP	222.635,73	
TOTAL CENTRUL SCOLAR DE EDUCATIE INLUZIVA ALBA IULIA	3.784.972,17	
CLADIRE CENTRUL SCOLAR DE EDUCATIE INCLUZIVA ALBA IULIA, B-DUL REGELE CAROL I NR.39, FARA SPATIUL DE 206 MP DE LA PARTER	3.784.972,17	
TOTAL DIRECTIA DE SANATATE PUBLICA	97.212,38	
SPATIU IN SUPRAFATA DE 20.14 MP LA PARTER IMOBILULUI STR AL VAIDA VOIEVOD NR. 2 CAMERA DE FRIG	97.212,38	
TOTAL SEDIU SERVICIU JUDETEAN DE AMBULANTA ALBA, CALEA MOTILOR 83, ALBA IULIA (clădiri + teren aferent)	4.428.106,92	
TOTAL SEDIU SERVICIU JUDETEAN DE AMBULANTA ALBA, CALEA MOTILOR 83, ALBA IULIA (clădiri)	3.644.018,93	
CLADIRE SEDIU AMBULANTA	677.797,71	
CLADIRE BIROURI CONTABILITATE	172.132,60	
CLADIRE GARAJE+ATELIER MECANIC	1.193.993,12	
CLADIRE GARAJE CU 11 INCAPERI	677.363,11	
RAMPA METALICA DE 7 TONE	2,10	
CLADIRE CENTRALA TERMICA	98.789,04	
TEREN AFERENT IN SUPRAFAT A DE 4349 MP	823.941,26	
TOTAL SUBSTATIE AMBULANTA CAMPENI	784.087,99	
TEREN SUBSTATIE AMBULANTA CAMPENI IN SUPRAFATA DE 350 MP, SITUAT IN INCINTA SPITALULUI ORASENESC	52.740,94	
CLADIRE SUBSTATIE AMBULANTA CAMPENI	731.347,05	

7. BUNURILE IMOBILE CARE APARTIN DOMENIULUI PUBLIC AL JUDEȚULUI ALBA, AFLATE ÎN ADMINISTRAREA DIRECȚIEI GENERALE DE ASISTENȚĂ SOCIALĂ ȘI PROTECȚIA COPILULUI ALBA

Denumire activ fix	Nr. Inventar	Valoare la 31.10.2019
TOTAL Direcția Generală de Asistență Socială și Protecția Copilului Alba		48.284.892,00
Total Centrul de Plasament Blaj		1.040.361,14
Construcții CP Blaj	162000	388.391,18
Magazii+ateliere	162011	26,68
Gospodarie Anexa	162012	0,39
Imprejmuire Gard	16320	4.657,38

Teren aferent in supraf de 7670 mp		647.285,52
Total complex de Servicii Comunitare destinate Protectiei Copilului Cugir		190.562,68
Cladire complex cu suprafata construita de 166.85 mp	8	190.562,68
Total Centrul de Plasament Stremt		49.100,88
Cladire Centru cu suprafata construita de 693.94 mp	2	11.009,47
Teren aferent in suprafata de 9930 mp		38.091,41
Total fost centru Plasament Abrud 1		376.915,23
Cantina	301	242.428,44
Magazie	305	60,40
Garaj	307	2.588,76
Cotet de porci	306	2,20
Teren aferent in suprafata de 4296 mp		131.835,42
Total Centru de Servicii Comunitare Arnsberg Alba Iulia		4.072.150,73
Cladire Noua	1001	2.366.099,27
Amenajare exterioara teren	1000	300.241,42
Teren aferent in suprafata de 2668 mp		1.405.810,04
TOTAL fost Centru de Plasament Sincrai Aiud		3.670.569,53
Cantina	10	321.578,56
Internat	11	3.229.466,14
Centrala termica	8	2.359,35
Teren aferent in suprafata de 3328 mp		117.165,48
TOTAL fosta Școala Speciala Sâncrai Aiud		3.247.478,84
Cladire Scoala Speciala	1148	3.247.478,84
TOTAL Gradinita Noua Sâncrai Aiud		292.681,67
Cladire Gradinita noua		275.078,72
Teren aferent in suprafata de 500 mp		17.602,95
TOTAL fost Centru de Plasament Abrud 2		4.062.920,11
Cantina	303	134,33
Garaje, ateliere, magazii	308	1.949,64
Gospodarie Anexa	309	1,10
Cladire Camin scoala+parter+etaj I -25 inca[eri si 2 holuri	15	1.549.724,04
Cladire Camin scoala etajele 2+3	15	1.846.508,42
Birou administartiv+beciuri	302	17,72
Imprejmuire din fier si tabla	1006	65.136,45
Grup social exterior	19	198.702,18
Teren aferent in suprafata de 10447 mp	18	400.746,23
TOTAL fosta Școala Speciala Abrud, str. Republicii nr.2-4		6.556.749,15
Cladire club atelier		1.568,09
Cladire spalatorie+centrala termica		1.309.555,27
Denumire activ fix	Nr. Inventar	Valoare la 31.10.2019
Cladire depozit combustibil		1,10
Cladire Sala Multifunctionala		5.217.741,76
Birou administrativ (4 incaperi din cladirea Birou administrativ-Beciuri)		30,69
Garaj		0,51
Fosa septica		27.851,74
TOTAL Centru de Ingrijire si Asistenta Gârbova		1.685.083,84
Cladire Centru	1000	1.444.114,07
Bloc alimentar +Garaj	1000	235.717,53
Teren in suprafata de 1141 mp		5.252,25

TOTAL Cladire Anexa a Centrului de Ingrijire si Asistenta Girbova LP13		201.168,16
Cladire anexa	1002	193.112,56
Teren aferent in suprafat de 1750 mp		8.055,59
TOTAL Centru de Recuperare si Reabilitare Neuro Galda de Jos		6.134.129,39
Cladirea noua		5.538.695,93
Garaj		196,82
Teren 5885 mp		595.236,64
14.TOTAL CASE DE TIP FAMILIAL DGASPC ALBA		1.794.814,28
TOTAL CTF nr.1 -oraşul Abrud, str. Aleea Parcului BL N, sc.1, ap. 12 et 3		58.007,45
Apartament CTF Nr.1-orasul Abrud, str Aleea Parcului BL N sc 1 ap 11	105	55.212,54
Teren aferent în cote parti	12	2.794,90
TOTAL CTF nr.2 -oraşul Abrud, str Aleea Parcului BL L sc 3 ap 14 et 4		66.232,86
Apartament CTF nr.2 -orasul Abrud, str Aleea Parcului BL L sc 3 ap 14 et 4	106	63.437,96
Teren aferent in cote parti	13	2.794,90
TOTAL CTF nr.3 -orasul Abrud, str Aleea Parcului BL L sc 5 ap 12 et 3		72.405,46
Apartament CTF nr.3 -orasul Abrud, str Aleea Parcului BL L sc 5 ap 12 et 3	107	69.743,64
Teren aferent in cote parti	14	2.661,82
TOTAL CTF nr.4 - municipiul Alba Iulia, str. Ampoiului Bl D4 ap. 4 et. 1		60.451,09
Apartament CTF nr.4 - munciipiul Alba Iulia, str Ampoiului Bl D4 ap 4 at 1		50.784,24
Teren aferent in cote parti		9.666,85
TOTAL CTF nr.5 - municipiul Aiud, str Sergent Haşegan bl H1 ap 15 at 3		68.289,72
Apartament CTF nr.5 - municipiul Aiud, str Sergent Hategan bl H1 ap 15 at 3	1	65.361,72
Teren aferent in cote parti	2	2.928,00
TOTAL CTF nr.6 - oraşul Câmpeni, str. Mesteacanului, nr 3, bl P1 ap 14 et 3		92.861,12
Aparatament CTF nr.6 - oraşul Câmpeni, str Mesteacanului, nr 3, bl P1 ap 14 et 3	108	92.861,12
TOTAL CTF nr.7 - orasul Baia de Arieş str. Piaţa Băii, Bl D 9, ap 6, et 2		70.276,00
	Nr. Inventar	Valoare la 31.10.2019
Aparatment CTF nr.7 - orasul Baia de Aries str. Piaţa Băii Bl D 9 ap 6 at 2	109	70.276,00
TOTAL CTF nr.8 - Centrul Maternal Speranta municipiul Alba Iulia, str Partizanilor nr.1		477.271,90
Nr.8 - Centrul Maternal Speranţa municipiul Alba Iulia, str. Partizanilor nr.1 , bloc cu 4 apartamente in regim P+1	1	401.431,55
Teren aferent curte Centrul Maternal Speranta, 343 mp	83	75.840,35
TOTAL Nr. 9 Casa de tip familial Mănărade-municipiul Blaj, sat Mănărade, Str principala nr. 76		829.018,68

<i>Nr. 9 Casa de tip familial Manarade-municipiul Blaj, sat Manarade. Str principala nr. 76 si teren aferent in suprafat de 765 mp</i>		797.842,48
Cotele de caramida		31.176,20
TOTAL LOCUINTE PROTEJATE DGASPC ALBA		5.954.911,11
<i>Total LP Nr.1 municipiul Blaj cartier Tiur str Principala nr.228</i>		577.974,47
Cladire LP Nr.1 municipiul Blaj cartier Tiur str principala nr.228	16205	534.236,94
Teren aferent in suprafat de 1814 mp		43.737,52
<i>Total LP Nr.2 municipiul Blaj cartier Tiur str principala nr.237</i>		490.432,89
Cladire LP Nr.2 municipiul Blaj cartier Tiur str principala nr.237	16206	441.294,49
Teren aferent in suprafata de 2038 mp		49.138,40
<i>Total LP Nr.3 comuna Girbova, str. Ion Creanga nr.512</i>		685.007,50
Cladire LP Nr.3 comuna Girbova, str. Ion Creanga nr.512	1003	599.606,01
Teren aferent in suprafata de 1773 mp		85.401,49
<i>Total LP Nr.4 comuna Vințu de Jos, str. Lucian Blaga nr.83</i>		516.790,09
Clădire LP Nr.4 comuna Vințu de Jos, str. Lucian Blaga nr.83	10	439.634,59
Teren aferent in suprafat de 800 mp	85	77.155,50
<i>Total LP Nr.5 comuna Pianu, sat Pianu de Jos, str Closca nr. 384</i>		406.492,59
Cladire LP Nr.5 comuna Pianu, sat pianu de Jos, str Closca nr. 384	11	362.947,96
Teren aferent in suprafat de 903 mp	86	43.544,63
<i>TOTAL LP Nr.6 Orasul Abrud str. Lt. Anca Virgil nr.57</i>		528.653,98
Cladire LP Nr.6 orasul Abrud, str. Lt. Anca Virgil nr.57	9	462.411,36
Teren aferent in suprafata de 700 mp	11	66.242,62
<i>TOTAL LP Nr.7 orasul Abrud str. Detunatei nr.65</i>		416.242,34
Cladire LP Nr.7 orasul Abrud str. Detunatei nr.65 si teren aferent in suprafata de 216 mp	8	416.242,34
<i>TOTAL LP Nr.8 orasul Abrud str. Detunatei nr.1</i>		431.120,38
Cladire LP Nr.8 orasul Abrud str. Detunatei nr.1	7	390.807,01
Teren aferent in suprafata de 426 mp	10	40.313,37
<i>TOTAL LP Nr.9 comuna Galda de Jos, str Principala nr.25</i>		524.792,21
Cladire LP Nr.9 comuna Galda de Jos, str Principala nr.25		483.110,97
Teren aferent in suprafat de 586 mp		41.681,24
<i>TOTAL LP Nr.10 comuna Cricau, str Bisericilor nr. 30</i>		425.897,34
Cladire LP Nr.10 comuna Cricau, str Bisericilor nr. 302		336.469,80
Teren aferent in suprafata de 2700 mp		89.427,54
<i>TOTAL LP Nr.11 comuna Galda de Jos, str Principala, nr. 19 A</i>		505.373,83
Denumire activ fix	Nr. Inventar	Valoare la 31.10.2019
Cladire LP Nr.11 comuna Galda de Jos, str Principala, nr. 19 A si teren aferent in suprafata de 812 mp		441.121,33
Teren LP11, 812 mp		64.252,50
<i>TOTAL LP Nr.12 comuna Galda de Jos, str Principala, nr. 19 B</i>		446.133,49
Cladire LP Nr.12 comuna Galda de Jos, str Principala, nr. 19 B		367.004,79
Teren LP 12, 1000 mp		79.128,70

Total imobil SC PROIECT ALBA SA Alba Iulia, B-dul 1 decembrie 1918, nr.68		5.303.227,34
Cladire cu destinatia de birouri si sediu S+P+3, avand Sc 757.55 mp		4.106.682,81
Teren aferent construit in suprafata de 911 mp		310.642,70
Teren intravilan si platforme asfaltate, in suprafata totala de 2204 mp		885.901,83
Centru de Ingrijire si Asistenta Baia de Aries, str Brazilor fn, Sc 590.44 mp, Su 1277.45mp, teren 2568 mp		3.652.067,93

8. BUNURILE IMOBILE CARE APARTIN DOMENIULUI PUBLIC AL JUDEȚULUI ALBA, AFLATE ÎN ADMINISTRAREA SPITALULUI JUDEȚEAN DE URGENȚĂ ALBA IULIA

Denumire activ fix	Nr. Inventar	Valoare la 31.10.2019
TOTAL Spitalul Judetean de Urgenta Alba Iulia		76.004.011,88
Total Spitalul Judetean de Urgenta Alba Iulia, B-dul Revolutiei 1989 nr.23, compus din:		51.331.932,38
Corp spitalizare 700 de paturi cuplat cu fosta policlinica fara suprafat de 40 mp-parter Corp C-data in comodat Casei Jud de pensii	1107	30.802.240,00
Suprafat de 40 mp parter corp C spital (intra din 04.2013)	1107	
Cladire Sectia oncologie	1108	3.723.758,00
Cladire Laborator medicina legala si morga	1109	1.160.472,00
Cladire centrala termica, atelier mecanic, statie hidrofoare, statie compresoare si crematoriu	1110	727.573,00
Cladire statie oxigen	1111	263.452,00
Cladire punct control poarta	1112	73.125,00
Cladire post trafo si grup elctrogen	1113	97.964,00
Instalatie gaz metan	1114	24.155,00
Gard	1115	27.076,00
Imprejmuire	1116	28.514,00
Bazin apa 300 mc capacitate	1117	296.453,00
Rezervor 400l-pt post trafo	1118	0,00
Rezervor 1000 l	1119	0,00
Rezervor tabla 2000 l	1120	0,00
Rezervor 2000 l	1121	0,25
Sopron pentru garaj si magazie	1122	1,13
Rezervor 20 t	1123	0,00
Drumuri, alei, trotuare	1124	945.111,00
Denumire activ fix	Nr. Inventar	Valoare la 31.10.2019
Teren aferent Spitalului Judetean de Urgenta alba iulia, Bdul revolutiei 1989, nr.23, inclusiv suprafata de 10 mp dat in uz si servitute catre FDEE Electrica, Sucursala Alba, in suprafata totala de 26561 mp		13.162.038,00
TOTAL Dispensar TBC, str. Crișanei nr. 1, compus din:		1.494.103,87
Cladire Dispensar TBC, etajul I, suprafata utila de 219,76 mp		716.723,00
Cladire Dispensar TBC, parter, suprafata utila de 94.77 mp		223.006,00
Teren -curte aferent Dispensaurului TBC in suprafat de 925 mp		438.662,75
Teren -curte aferent Dispensaurului TBC in suprafat de 244 mp		115.712,12

TOTAL Policlinica Judeteana , str. Al. Vaida Voievod (musetelului) nr.2-Parter+Etaj I+Etaj 2, compus din:		3.710.521,00
Cladire Policlinica judeteana parter, suprafata utila de 6,31 mp-Cabinetul 22	1143	4.388,00
Cladire Policlinica judeteana parter, suprafata utila de 19,54 mp-Cabinetul 12	1143	0,00
Cladire policlinica Judeteana, etajul 1+ etajul 2, suprafata utila totala ramasa de 1026,82 mp (76,24 mp reprezentand 4 incaperi la etajul 2 transmise in administrare Casei Jud de Pensii)		3.017.997,00
Teren construit aferent imobilului Policlinica judeteana, Al Vaida Voievod nr.2 in suprafat de 14 mp		7.052,64
Teren curte aferent Policlinica Judeteana in suprafata de 1124,60 mp		681.083,36
Total Spital Contagioase, str decebal nr. 3, compus din :		4.548.615,00
Spital Contagioase	1130	3.791.464,00
C2 spalatorie si anexe		196.629,00
Spital Contagioase, sectia de boli infectioase		3.594.835,00
Teren aferent Sectia de Boli infectioase in suprafata totala de 1503 mp		757.151,00
Total Centru de Recuperare Medicala si Sectia de Psihiatrie str Nicolae Iorga (Str. Unirii 1-3), compus din:		11.776.963,91
Cladire Recuperare Medicala	1066	2.844.531,00
Cladire Centrala termica	1067	20.080,00
Imobil Cladire sectia psihiatrie	1068	0,00
Cladire sediu Administrativ fara suprafat de 154 mp dat in adm la centrul antidrog	1070	609.967,00
Cladire Club	1071	621.850,00
Imprejmuiri din zidarie 143,5 ml	1079	16.677,91
Camera de garda, Birou internari, Garderoba si Extindere corp B in suprafata utila de 125,8 mp, fara suprafat de 27.2 mp SperomaX		135.288,00
Teren aferent Centrului de recuperare Medicala si sectia de Psihiatrie curte si alei in suprafata de 15957 mp		7.528.570,00
Total Imobil Petru Dobra nr. 2		1.592.143,72
Cladire Imobil str Petru Dobra nr.2, in suprafat constr de 345 mp		912.004,00
Teren aferent imobilului str petru dobra nr. 2, in suprafata de 593 mp		267.810,66
Teren 913 mp		412.329,06
Denumire activ fix	Nr. Inventar	Valoare la 31.10.2019
Total etaj 1 Spital Orasenesc Ocna Mures, str. Axente Sever, nr.43 A		1.549.732,00
TOTAL Spitalul Judetean de Urgenta Alba Iulia		76.004.011,88
Total Spitalul Judetean de Urgenta Alba Iulia, B-dul Revolutiei 1989 nr.23, compus din:		51.331.932,38
Corp spitalizare 700 de paturi cuplat cu fosta policlinica fara suprafat de 40 mp-parter Corp C-data in comodat Casei Jud de pensii	1107	30.802.240,00
Suprafat de 40 mp parter corp C spital (intra din 04.2013)	1107	
Cladire Sectia oncologie	1108	3.723.758,00
Cladire Laborator medicina legala si morga	1109	1.160.472,00

Cladire centrala termica, atelier mecanic, statie hidrofoare, statie compresoare si crematoriu	1110	727.573,00
Cladire statie oxigen	1111	263.452,00
Cladire punct control poarta	1112	73.125,00
Cladire post trafo si grup elctrogen	1113	97.964,00
Instalatie gaz metan	1114	24.155,00
Gard	1115	27.076,00
Imprejmuire	1116	28.514,00
Bazin apa 300 mc capacitate	1117	296.453,00
Rezervor 400l-pt post trafo	1118	0,00
Rezervor 1000 l	1119	0,00
Rezervor tabla 2000 l	1120	0,00
Rezervor 2000 l	1121	0,25
Sopron pentru garaj si magazine	1122	1,13
Rezervor 20 t	1123	0,00
Drumuri, alei, trotuare	1124	945.111,00
Teren aferent Spitalului Judetean de Urgenta alba iulia, Bdul revolutiei 1989, nr.23, inclusiv suprafata de 10 mp dat in uz si servitute catre FDEE Electrica, Sucursala Alba, in suprafata totala de 26561 mp		13.162.038,00
TOTAL Dispensar TBC, str. Crișanei nr. 1, compus din:		1.494.103,87
Cladire Dispensar TBC, etajul I, suprafata utila de 219,76 mp		716.723,00
Cladire Dispensar TBC, parter, suprafata utila de 94.77 mp		223.006,00
Teren -curte aferent Dispensaurului TBC in suprafat de 925 mp		438.662,75
Teren -curte aferent Dispensaurului TBC in suprafat de 244 mp		115.712,12
TOTAL Policlinica Judeteana , str. Al. Vaida Voievod (musetelului) nr.2-Parter+Etaj I+Etaj 2, compus din:		3.710.521,00
Cladire Policlinica judeteana parter, suprafata utila de 6,31 mp-Cabinetul 22	1143	4.388,00
Cladire Policlinica judeteana parter, suprafata utila de 19,54 mp-Cabinetul 12	1143	0,00
Cladire policlinica Judeteana, etajul 1+ etajul 2, suprafata utila totala ramasa de 1026,82 mp (76,24 mp reprezentand 4 incaperi la etajul 2 transmise in administrare Casei Jud de Pensii)		3.017.997,00
Teren construit aferent imobilului Policlinica judeteana, Al Vaida Voievod nr.2 in suprafat de 14 mp		7.052,64
Teren curte aferent Policlinica Judeteana in suprafata de 1124,60 mp		681.083,36
Denumire activ fix	Nr. Inventar	Valoare la 31.10.2019
Total Spital Contagioase, str decebal nr. 3, compus din :		4.548.615,00
Spital Contagioase	1130	3.791.464,00
C2 spalatorie si anexe		196.629,00
Spital Contagioase, sectia de boli infectioase		3.594.835,00
Teren aferent Sectia de Boli infectioase in suprafata totala de 1503 mp		757.151,00
Total Centru de Recuperare Medicala si Sectia de Psihiatrie str Nicolae Iorga (Str. Unirii 1-3), compus din:		11.776.963,91
Cladire Recuperare Medicala	1066	2.844.531,00
Cladire Centrala termica	1067	20.080,00
Imobil Cladire sectia psihiatrie	1068	0,00

Cladire sediu Administrativ fara suprafat de 154 mp dat in adm la centrul antidrog	1070	609.967,00
Cladire Club	1071	621.850,00
Imprejmuiri din zidarie 143,5 ml	1079	16.677,91
Camera de garda, Birou internari, Garderoba si Extindere corp B in suprafata utila de 125,8 mp, fara suprafat de 27.2 mp SperomaX		135.288,00
Teren aferent Centrului de recuperare Medicala si sectia de Psihiatrie curte si alei in suprafata de 15957 mp		7.528.570,00
Total Imobil Petru Dobra nr. 2		1.592.143,72
Cladire Imobil str Petru Dobra nr.2, in suprafat constr de 345 mp		912.004,00
Teren aferent imobilului str petru dobra nr. 2, in suprafata de 593 mp		267.810,66
teren 913 mp		412.329,06
Total etaj 1 Spital Orasenesc Ocna Mures, str. Axente Sever, nr.43 A		1.549.732,00

9. BUNURILE IMOBILE CARE APARTIN DOMENIULUI PUBLIC AL JUDEȚULUI ALBA, AFLATE ÎN ADMINISTRAREA TEATRULUI DE PĂPUȘI PRICHINDEL ALBA IULIA

Denumire activ fix	Valoare la 31.10.2019
TOTAL Teatru de papusi Prichindel Alba Iulia	4.490.404,78
Cladirea Teatrul de Papusi prichindel Alba Iulia, sc 647.51 mp	1.645.563,52
Investiții realizate	2.185.883,13
Teren aferent in suprafat de 1010 mp	658.958,13

9. BUNURILE IMOBILE CARE APARTIN DOMENIULUI PUBLIC AL JUDEȚULUI ALBA, AFLATE ÎN ADMINISTRAREA MUZEULUI NAȚIONL AL UNIRII ALBA IULIA

Denumire activ fix	Valoare la 31.10.2019
TOTAL Muzeul National al Unirii	31.749.494,20
TOTAL Muzeul Unirii	19.381.356,43
Cladirea Muzeului National al Unirii Alba Iulia	17.779.043,88
Denumire activ fix	Valoare la 31.10.2019
Teren aferent in suprafata de 3057 mp	1.602.312,55
TOTAL Sala UNIRII	6.018.627,06
Cladire Sala unirii	5.348.769,09
Teren aferent in suprafata de 1265 mp	669.857,97
Colectie de icoane pe lemn	
TOTAL MUSEIKON	6.349.510,71
Clădire Museikon S+P+1	750.232,82
Investitii aprilie 2017	4.947.489,54
Investitii noiembrie 2017	376.793,39
Teren aferent 552 mp	274.994,97

**10. BUNURILE IMOBILE CARE APARTIN DOMENIULUI PUBLIC
AL JUDEȚULUI ALBA, AFLATE ÎN ADMINISTRAREA
MUZEULUI NAȚIONAL AL UNIRII ALBA IULIA**

Denumire activ fix	Valoare la 31.10.2019
TOTAL Directia Publica de Evidenta a Persoanelor Alba	1.630.113,43
Suprafata utila de 1143,39 mp, imobil Piata Iuliu Maniu nr.14	1.625.441,11
Teren aferent in suprafata de 336 mp	4.672,32

**11. BUNURILE IMOBILE CARE APARTIN DOMENIULUI PUBLIC
AL JUDEȚULUI ALBA, AFLATE ÎN ADMINISTRAREA
BIBLIOTECHII JUDEȚENE "LUCIAN BLAGA" ALBA**

Denumire activ fix	Valoare la 31.10.2019
TOTAL Biblioteca Judteana Lucian Blaga Alba	2.219.312,83
Cladire Biblioteca Judeteana " Lucian Blaga" Alba	1.482.158,98
Teren aferent in suprafata de 1399 mp	737.153,85

**12. BUNURILE IMOBILE CARE APARTIN DOMENIULUI PUBLIC
AL JUDEȚULUI ALBA, AFLATE ÎN ADMINISTRAREA
DIRECȚIEI JUDEȚENE DE DEZINSECȚIE ȘI ECOLOGIZARE MEDIU ALBA**

Denumire activ fix	Valoare la 31.10.2019
TOTAL Directia Judeteana de Dezinsectie si ecologizare Mediu Alba	725.867,85
Total Centrul Alba	273.083,12
Atelier nr.5	37.768,05
Birouri sediu(Arhiva+Sala de sedinte)	85.904,15
Magazie parter	149.405,14
Casuta	4,87
Magazie sopron	0,91
Denumire activ fix	Valoare la 31.10.2019
Total Punctul de Lucru Benic	55.982,88
Magazie Benic	39.748,94
Teren aferent in suprafata de 1058 mp	16.233,94
Total Centrul Blaj	108.136,60
Magazie pesticide	108.136,60
Total Centrul Aiud	201.653,68
Atelier	20.127,95
Grajd	5.256,26
Magazie+birouri	40.701,21
depozit carburanti	5.258,59
Teren aferent in suprafta de 895 mp	130.309,66
Total centru Sebes	87.011,58

Magazie+birouri	81.402,42
depozit carburanti	5.609,16

**13. BUNURILE IMOBILE CARE APARTIN DOMENIULUI PUBLIC
AL JUDEȚULUI ALBA, AFLATE ÎN ADMINISTRAREA
SPITALULUI DE PNEUMOFTIZIOLOGIE AIUD**

Denumire activ fix	Nr. Inventar	Valoare la 31.10.2019
TOTAL Spitalul de Pneumoftiziologie Aiud		7.415.926,00
Total Pavilion central		4.447.526,00
Pavilion central	1083	3.676.194,00
Casa de locuit	1084	2.076,00
Casa poarta sanatoriu	1085	6.999,00
Centrala termica	1086	85.591,00
Cotet porci 4 boxe	1087	5.505,00
Adapost porci 10 boxe	1088	3.538,00
Casa fiert latura	1089	3.073,00
Grajd	1090	2.212,00
Sura	1091	890,00
Sera de flori	1092	2.449,00
Fantana din beton	1093	935,00
Pivnita beton	1094	3.699,00
Pivnita zarzavaturi	1095	10.399,00
Conducte canalizare	1096	5.881,00
Gard prefabricate beon	1098	6.595,00
Gard plasa sirma la cotet porci	1099	291,00
Gard sera de flori	1100	284,00
Gard cu placi de beton	1101	7.567,00
Gard cu stilpi de beton si plasa de sirma	1102	401,00
Gard plasa de sirma	1103	2.835,00
Gard stilpi de beton si impletitura de sirma	1104	1.862,00
Gard de beton cu grilaj de sirma	1106	6.804,00
Cladire dispensar		611.446,00
TOTAL Teren aferent		2.968.400,00
Teren arabil si livada, in suprafata de 19.194 mp	1105	1.510.500,00
Parc+Alei+Spatii verzi+Teren ocupat cladiri, in suprafata de 20133 mp	1105	1.457.900,00

**14. BUNURILE IMOBILE CARE APARTIN DOMENIULUI PUBLIC
AL JUDEȚULUI ALBA,AFLATE ÎN ADMINISTRAREA
CENTRULUI DE CULTURĂ „AUGUSTIN BENA” ALBA**

Denumire activ fix	Nr. Inventar	Valoare la 31.10.2019
TOTAL domeniu privat si public Centrul de Cultura “Augustin Bena” Alba		4.305.359,18
Total Domeniu Privat		3.272.398,79
Imobil clădire sediu în suprafață de 1504 mp, str. Mihai Viteazu nr.	164	3.272.398,79
Investitii		97.374,91
Total Domeniu Public		1.189.891,27
Clădire "Primăria veche " Călnic Deal		1.075.777,85

15. BUNUI IMOBIL „TRAVERSARE POD PESTE RÂUL MUREȘ”, PROPRIETATE PUBLICĂ A JUDEȚULUI ALBA, CONCESIONAT CĂTRE SOCIETATEA COMERCIALĂ APA CTTA SA ALBA

Denumire activ fix	Nr. Inventar	Valoare la 31.10.2019
TRAVERSARE POD RÂU MURES+TEREN AFERENT CONSTRUCTIE	1015	1.819.261,00
TOTAL GENERAL		1.819.261,00

16. BUNURILE IMOBILE - TERENURI, PROPRIETATE PRIVATĂ A JUDEȚULUI ALBA, AFLATE ÎN ADMINISTRAREA PARCULUI INDUSTRIAL CUGIR

Denumire activ fix	Nr. Inventar	Valoare la 31.10.2019
TEREN INTRAVILAN 1112 MP CUGIR, STR. VICTORIEI, nr. 8A	80064	124.900,00
TEREN INTRAVILAN 12061 MP CUGIR, STR. VICTORIEI, nr. 8A	80063	606.500,00
TEREN INTRAVILAN 2569 MP CUGIR, STR. VICTORIEI, nr. 8A	80062	135.800,00
TEREN INTRAVILAN 45329 MP CUGIR, STR. VICTORIEI, nr. 8A	80061	1.996.300,00
TEREN INTRAVILAN 618 MP CUGIR, STR. VICTORIEI, nr. 8A	80065	77.100,00
TOTAL GENERAL		2.940.600,00

17. BUNURILE IMOBILE CARE APARTIN DOMENIULUI PUBLIC ȘI PRIVAT AL JUDEȚULUI ALBA, AFLATE ÎN ADMINISTRAREA SERVICIULUI PUBLIC JUDEȚEAN SALVAMONT SALVASPEO ALBA

Denumire activ fix	Valoare la 31.10.2019
TOTAL SERVICIUL PUBLIC JUD SALVAMONT SALVASPEO ALBA	2.857.141,09
TOTAL DOMENIU PUBLIC	1.589.875,73
Baza Salvamont Arieșeni	1.519.912,14
Centrala Termica , str Nicolae Titulescu nr. 9, Alba Iulia	120,55
Teren Arieseni Baza Salvamont 503 mp	69.843,04
TOTAL DOMENIU PRIVAT	1.337.228,95
Cladire container de locuit si dotari 6000*4860*2550	48.046,97
Container de locuit 6*2,43*2,55 m	18.069,44
Cladire container de locuit si sp sanitar 6*2, 43*2,55 m	25.895,27
Imobil str. Trandafirilor nr. 9, Alba Iulia	934.939,79
Teren str. Trandafirilor nr. 9, Alba Iulia, 338 mp	254577,29
Teren Rimetea Salvamont I 200 mp	6377,59
Teren Rimetea Salvamont II 1800 mp	49322,6

**18. BUNIRLE IMOBILE - CONSTRUCȚII
 PROPRIETATE PRIVATĂ A JUDEȚULUI ALBA**

Denumire activ fix	Nr. Inventar	Valoare la 31.10.2019
CLADIRE IMOBIL AIUD, STR. MARASESTI, NR. 66	10001	571.022,95
Imobil A.D.R. Centru 2006, P. Cons. Europei, bl32D	10003	1.040.359,03
Imobil Policlinica Stomatolog 300,30 mp S+P+2E	10005	618.135,46
Imobil Policlinica Stomatologica 29 mp. subsol	101889	74.191,85
Spatiu Policlinica Stomatolog, etaj 2, 39,42 mp.	101964	100.849,72
CENTRU DE VIZITARE DE LA POARTA RAIULUI	101984	1.923.956,95
CLADIRE IMOBIL ALBA IULIA, STR. BUCURESTI, NR. 2A	101887	388.817,90
Imobil ADR Centru, Str. Decebal, nr. 12 Alba Iulia	10009	2.422.113,84
TOTAL GENERAL		7.139.447,70

19. BUNURILE IMOBILE - TERENURI, PROPRIETATE PRIVATĂ A JUDEȚULUI ALBA

Denumire activ fix	Nr. Inventar	Valoare la 31.10.2019
Teren aferent Cladire ADR Centru 1.176 mp.	80011	1.834.938,13
Teren imobil Aiud, str. Marasesti, nr.66, 300 mp.	80012	19.333,49
Teren imobil str. Bucuresti, nr.2A, 245 mp.	80014	46.468,64
TEREN INTRAVILAN BARABANT STR. CLUJULUI 16.442 MP.	80016	5.011.926,07
TEREN INTRAVILAN BLAJ, STR. GH. BARITIU 17.000 MP.	80017	653.581,11
Teren intravilan, Banca Agricola, 701 mp.	80018	493.563,29
Teren intravilan, Cunta 9.892 mp.	80015	151.992,11
Denumire activ fix	Nr. Inventar	Valoare la 31.10.2019
TEREN POLICLINICA STOMATOLOGICA 492 MP.	80003	266.062,49
Teren, str. Garii, nr. 17A, Campeni 4.142 mp.	80049	295.887,75
Total GENERAL		8.773.753,08